Приложение № 14 к решению
Совета народных депутатов МО
«Майкопский район»
от 28.06.2018г. № 42-РС

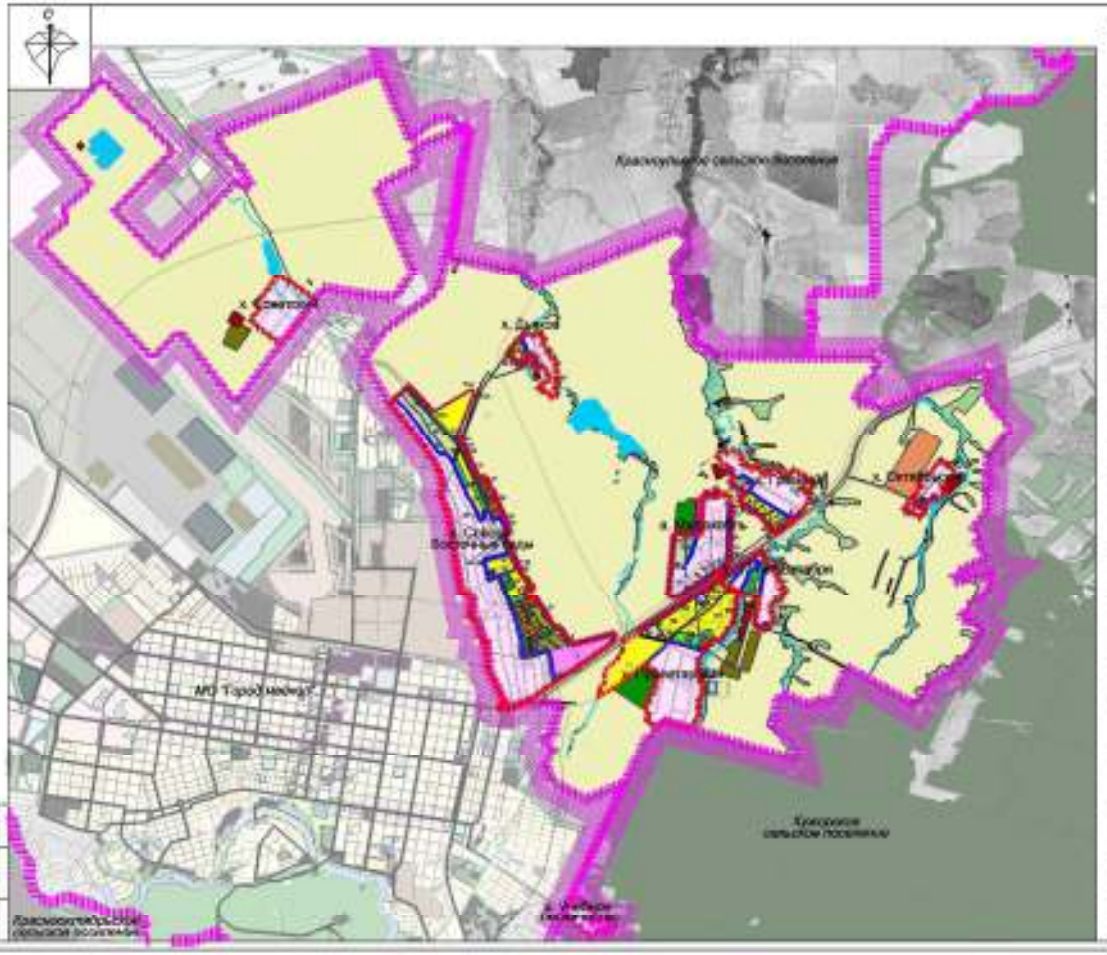


| № | Кадастровый номер земельного участка (при его наличии) | Площадь, га | Местоположение земельного участка | Вид разрешенного использования земельного участка | Примечание |
|---|---|---|---|---|---|
| | | | Зона Сельскохозяйственных угодий | | |
| 1 | [illegible] | [illegible] | [illegible] | [illegible] | |
| 2 | [illegible] | [illegible] | [illegible] | [illegible] | |
| 3 | [illegible] | [illegible] | [illegible] | [illegible] | |
|

Приложение № 15 к решению Совета народных депутатов МО «Майкопский район» от 28.06.2018г. № 42-РС

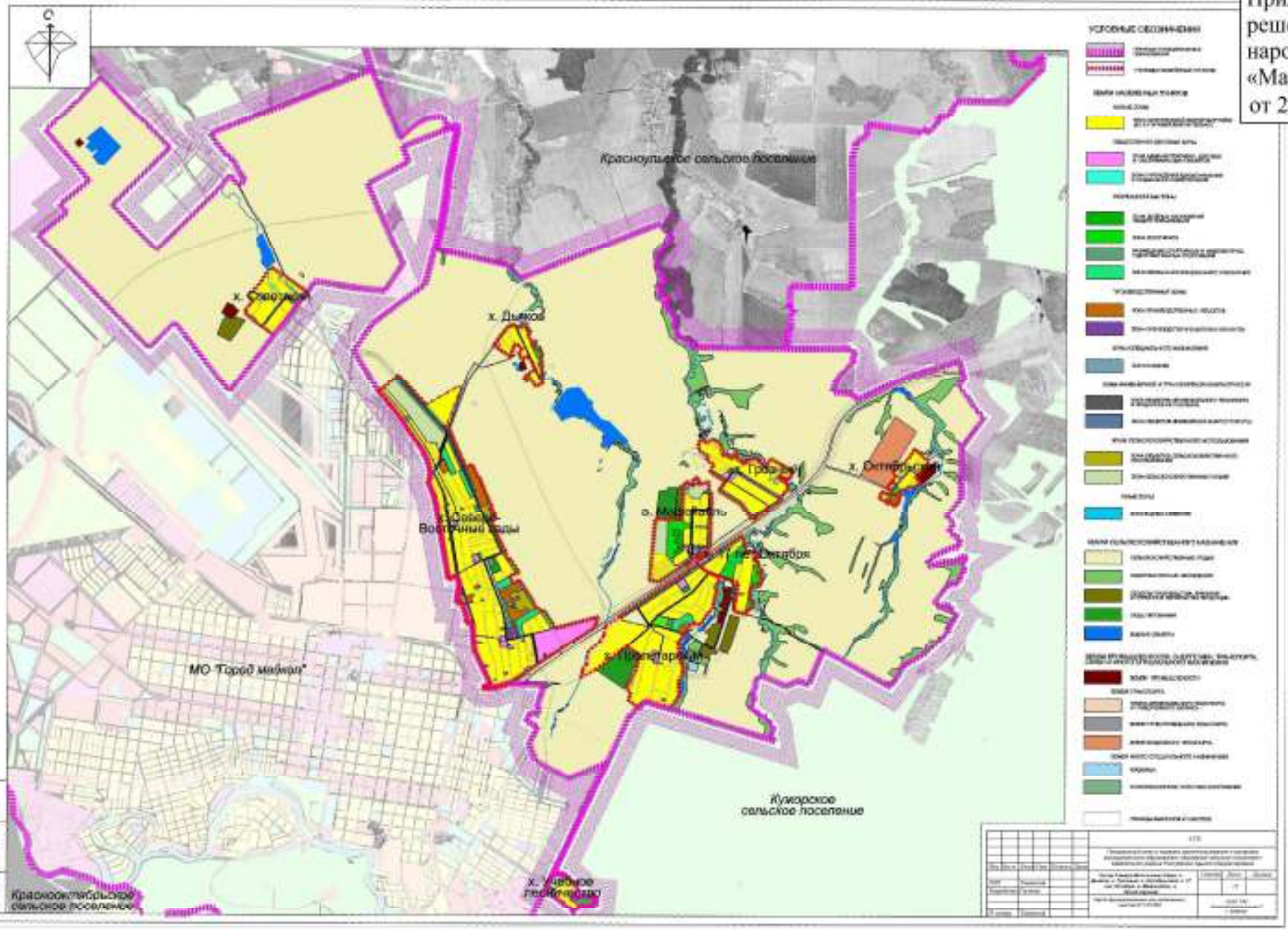

# Приложение № 16 к решению Совета народных депутатов МО «Майкопский район» от 28.06.2018г. № 42-РС

## УСЛОВНЫЕ ОБОЗНАЧЕНИЯ

- Границы муниципальных образований
- Граница населённого пункта

### ЗЕМЛИ НАСЕЛЕННЫХ ПУНКТОВ

- Застройка индивидуальными жилыми домами с приусадебными земельными участками
- Административно - деловые и обслуживающие объекты
- Учреждения здравоохранения и социальные объекты
- Водные объекты

### ЗЕМЛИ ПОСЕЛЕНИЯ ВНЕ НАСЕЛЕННЫХ ПУНКТОВ

### ЗЕМЛИ СЕЛЬСКОХОЗЯЙСТВЕННОГО НАЗНАЧЕНИЯ

- Сельскохозяйственные угодья
- Объекты производства, хранения и первичной переработки продукции
- Водные объекты

### ЗЕМЛИ ПРОМЫШЛЕННОСТИ, ЭНЕРГЕТИКИ, ТРАНСПОРТА, СВЯЗИ И ИНОГО СПЕЦИАЛЬНОГО НАЗНАЧЕНИЯ

- Земли промышленности

### ЗЕМЛИ ТРАНСПОРТА

- Земли автомобильного транспорта и придорожного сервиса

### ЗЕМЛИ ИНОГО СПЕЦИАЛЬНОГО НАЗНАЧЕНИЯ

- Кладбища

## ОБЪЕКТЫ КАПИТАЛЬНОГО СТРОИТЕЛЬСТВА, ПЛАНИРУЕМЫЕ К РАЗМЕЩЕНИЮ

### ЗЕМЛИ НАСЕЛЕННЫХ ПУНКТОВ

- Размещение жилой застройки
- Размещение административно-деловых и обслуживающих объектов
- Размещение объектов инженерной инфраструктуры

### ЗЕМЛИ ПОСЕЛЕНИЯ ВНЕ НАСЕЛЕННЫХ ПУНКТОВ

- Защитные лесные насаждения

### САНИТАРНО-ЗАЩИТНЫЕ И ОХРАННЫЕ ЗОНЫ

- Санитарно-защитные зоны производственно-коммунальных, инженерно-технических и санитарно-технических объектов
- Граница прибрежной защитной полосы

### ОБЪЕКТЫ ИНЖЕНЕРНОЙ И ТРАНСПОРТНОЙ ИНФРАСТРУКТУР

- Улично-дорожная сеть
- Скважина углеводородного сырья

| | | | |
|---|---|---|---|
| | Х. Советский | | |
| 26 | Центр торгово-бытового обслуживания | Ул. Зеленая | планируемый |

| | | | | | | |
|---|---|---|---|---|---|---|
| Изм. | К.уч. | Лист | № док. | Подпись | Дата | 4 - ГП |
| Инж. кат. ЗАТП | | Соловьева | | | 2011 | Генеральный план и правила землепользования и застройки муниципального образования "Кировское сельское поселение" Майкопского района Республики Адыгея |
| ГАП | | Максимова | | | | х.Советский |
| Разраб. | | Шаипатова | | | | Стадия: П; Лист: 18; Листов: |
| | | Максимова | | | | Карта планируемого размещения объектов местного значения населенного пункта М 1:10000 |
| | | Шелкова | | | | ЗАО "Институт Волгоградгражданпроект" |
| Н. контр. | | Максимова | | | | |

Приложение № 17 к решению Совета народных депутатов МО «Майкопский район»
от 28.06.2018г. № 42-РС

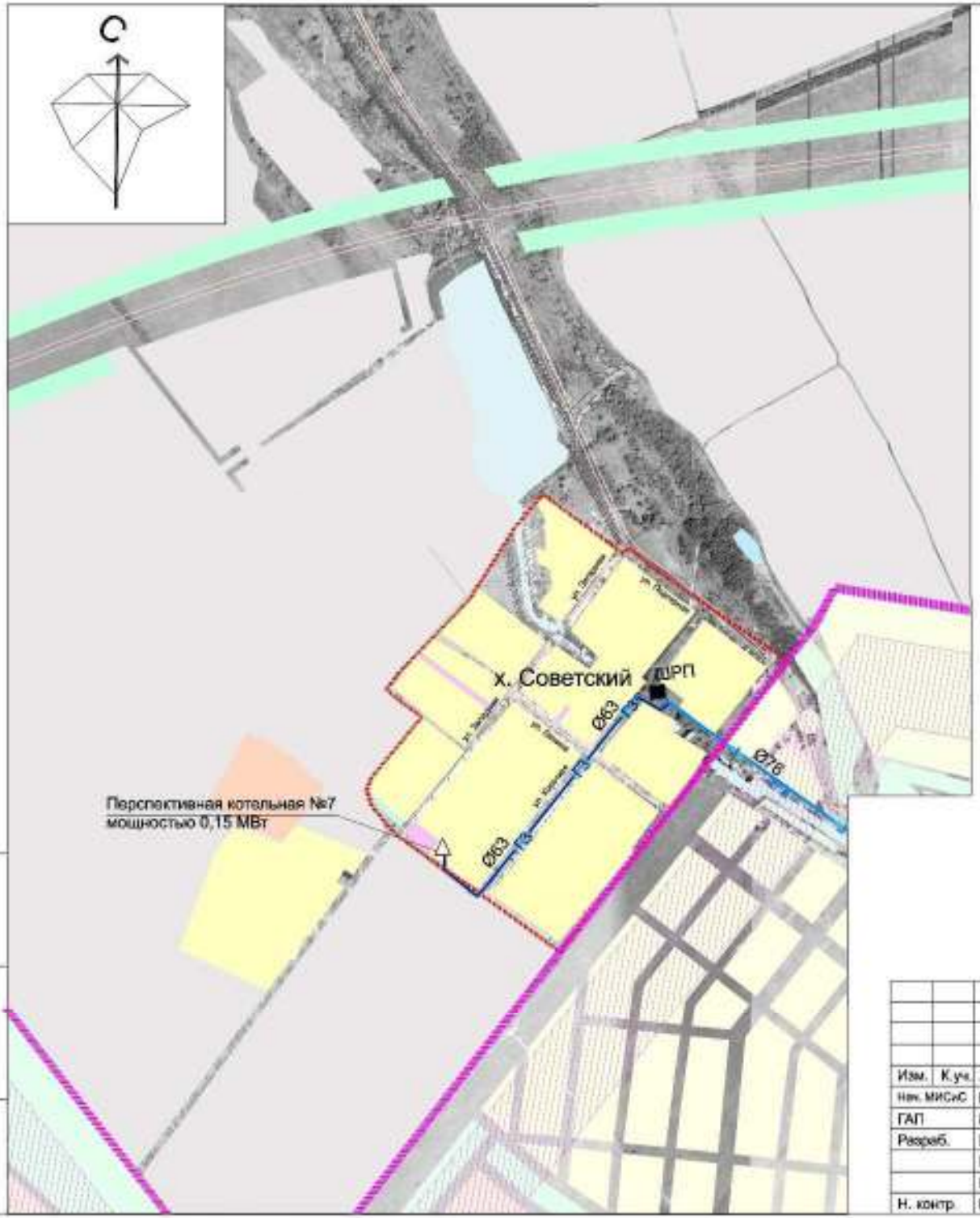


## УСЛОВНЫЕ ОБОЗНАЧЕНИЯ

- ГРАНИЦЫ МУНИЦИПАЛЬНЫХ ОБРАЗОВАНИЙ
- ГРАНИЦЫ НАСЕЛЁННЫХ ПУНКТОВ
- Г — ГАЗОПРОВОД СУЩЕСТВУЮЩИЙ ДАВЛЕНИЯ 0,6 МПа
- ГЗ — ГАЗОПРОВОД ПРОЕКТИРУЕМЫЙ ВЫСОКОГО ДАВЛЕНИЯ 0,6 МПа
- ШРП — СУЩЕСТВУЮЩИЙ ГАЗОРЕГУЛЯТОРНЫЙ ПУНКТ ШКАФНОЙ (ШРП)
- ПЕРСПЕКТИВНАЯ КОТЕЛЬНАЯ
- ОХРАННАЯ ЗОНА ГАЗОПРОВОДА ВЫСОКОГО ДАВЛЕНИЯ

| | | | | | | | | |
|---|---|---|---|---|---|---|---|---|
| | | | | | | 4 - ГП | | |
| Изм. | К.уч. | Лист | № док | Подпись | Дата | Генеральный план и правила землепользования и застройки муниципального образования "Кировское сельское поселение" Майкопского района Республики Адыгея | | |
| Нач. МИСиС | | Ваганова | | | 2011 | х.Советский | Стадия | Лист | Листов |
| ГАП | | Миклецова | | | | | П | 17 | |
| Разраб. | | Ваганова | | | | | | | |
| | | Патент | | | | Карта планируемого размещения объектов местного значения (теплоснабжения и газоснабжения) М 1:10000 | ЗАО "Институт Волгоградгражданпроект" | | |
| | | Цобенко | | | | | | | |
| Н. контр. | | Ваганова | | | | | | | |

Взам.инв.№ | Подпись и дата | Инв.№ подл

Приложение № 18 к решению
Совета народных депутатов МО
«Майкопский район»
от 28.06.2018г. № 42-РС

## УСЛОВНЫЕ ОБОЗНАЧЕНИЯ

- ГРАНИЦЫ МУНИЦИПАЛЬНЫХ ОБРАЗОВАНИЙ
- ГРАНИЦЫ НАСЕЛЁННЫХ ПУНКТОВ
- ПРОЕКТИРУЕМАЯ ТРАНСФОРМАТОРНАЯ ПОДСТАНЦИЯ ПОДСТАНЦИЯ 10/ 0,4 кВ
- СУЩЕСТВУЮЩАЯ ВОЗДУШНАЯ ЛИНИЯ 110кВ
- ПРОЕКТИРУЕМАЯ ВОЗДУШНАЯ ЛИНИЯ 10кВ
- ОХРАННАЯ ЗОНА ЛЭП 10 кВ
- ОХРАННАЯ ЗОНА ЛЭП 110 кВ

| | | | | | | | | |
|---|---|---|---|---|---|---|---|---|
| | | | | | | 4 - ГП | | |
| Изм. | К.уч. | Лист | № док | Подпись | Дата | Генеральный план и правила землепользования и застройки муниципального образования "Кировское сельское поселение" Майкопского района Республики Адыгея | | |
| И.о. нач. МГП | | Соловьева | | | 2011 | х.Советский | Стадия | Лист | Листов |
| ГАП | | Маклецова | | | | | П | 18 | |
| Разраб. | | Дубровская | | | | | | | |
| | | Никулин | | | | Карта планируемого размещения объектов местного значения (объектов электроснабжения и инфраструктуры связи)М 1:10000 | ЗАО "Институт Волгоградгражданпроект" | |
| Н. контр. | | Мажникова | | | | | | |

Взам.инв.№ | Подпись и дата | Инв.№ подл

Приложение № 19 к решению Совета народных депутатов МО «Майкопский район»
от 28.06.2018г. № 42-РС

## УСЛОВНЫЕ ОБОЗНАЧЕНИЯ

- ГРАНИЦЫ МУНИЦИПАЛЬНЫХ ОБРАЗОВАНИЙ
- ГРАНИЦЫ НАСЕЛЕННЫХ ПУНКТОВ
- ВОДООТВОДНОЙ ЛОТОК
- ОЧИСТНЫЕ СООРУЖЕНИЯ
- ТРУБА
- 270.60 / 270.15 — ПРОЕКТНАЯ И СУЩЕСТВУЮЩАЯ ОТМЕТКИ
- 22.0 / 1150.0 — ПРОЕКТНЫЙ УКЛОН И РАССТОЯНИЕ

| | | | | | | |
|---|---|---|---|---|---|---|
| Изм. | К.уч. | Лист | № док | Подпись | Дата | 4 - ГП |
| | | | | | | Генеральный план и правила землепользования и застройки муниципального образования "Кировское сельское поселение" Майкопского района Республики Адыгея |
| Гл.инж. | | Литвиненко | | | 2011 | х.Советский — Стадия: П; Лист: 19; Листов: |
| Разраб. | | Мельник | | | | |
| | | Попова | | | | |
| Н. контр. | | Мельник | | | | Карта инженерной подготовки территории М 1:10000 — ЗАО "Институт Волгоградгражданпроект" |

Взам.инв.№ | Подпись и дата | Инв.№ подл

Приложение № 20 к решению Совета народных депутатов МО «Майкопский район» от 28.06.2018г. № 42-РС

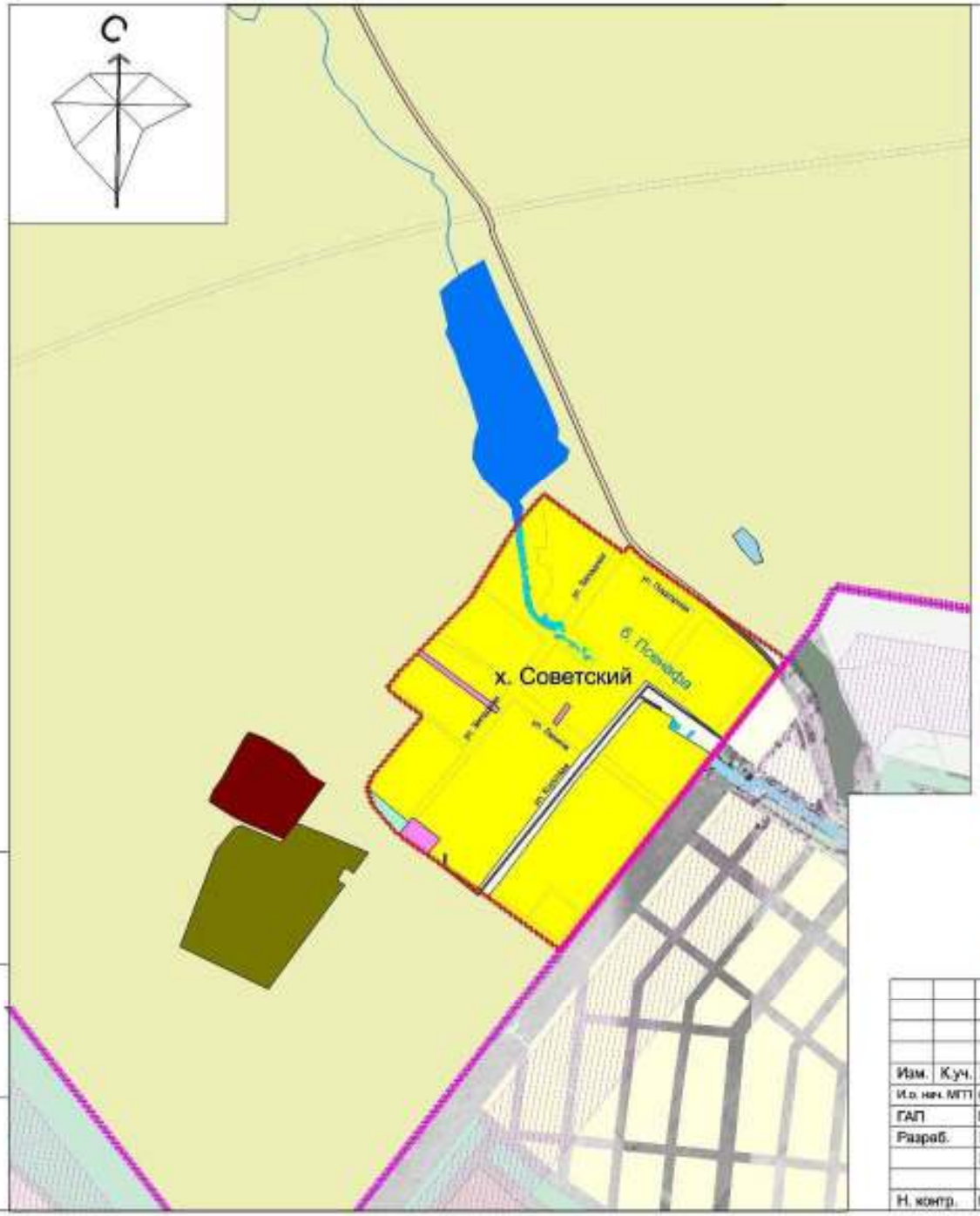


## УСЛОВНЫЕ ОБОЗНАЧЕНИЯ

**ЗЕМЛИ НАСЕЛЕННЫХ ПУНКТОВ**

ЖИЛЫЕ ЗОНЫ

- ЗОНА МАЛОЭТАЖНОЙ ЖИЛОЙ ЗАСТРОЙКИ (ДО 3-Х ЭТАЖЕЙ ВКЛЮЧИТЕЛЬНО)

ОБЩЕСТВЕННО-ДЕЛОВЫЕ ЗОНЫ

- ЗОНА АДМИНИСТРАТИВНО - ДЕЛОВЫХ И ОБСЛУЖИВАЮЩИХ ОБЪЕКТОВ
- ЗОНА УЧРЕЖДЕНИЙ ЗДРАВООХРАНЕНИЯ И СОЦИАЛЬНОГО ОБЕСПЕЧЕНИЯ

ЗОНЫ ИНЖЕНЕРНОЙ И ТРАНСПОРТНОЙ ИНФРАСТРУКТУР

- ЗОНА ОБЪЕКТОВ ИНЖЕНЕРНОЙ ИНФРАСТРУКТУРЫ

ИНЫЕ ЗОНЫ

- ЗОНА ВОДНЫХ ОБЪЕКТОВ

**ЗЕМЛИ СЕЛЬСКОХОЗЯЙСТВЕННОГО НАЗНАЧЕНИЯ**

- СЕЛЬСКОХОЗЯЙСТВЕННЫЕ УГОДЬЯ
- ОБЪЕКТЫ ПРОИЗВОДСТВА, ХРАНЕНИЯ И ПЕРВИЧНОЙ ПЕРЕРАБОТКИ ПРОДУКЦИИ
- ВОДНЫЕ ОБЪЕКТЫ

**ЗЕМЛИ ПРОМЫШЛЕННОСТИ, ЭНЕРГЕТИКИ, ТРАНСПОРТА, СВЯЗИ И ИНОГО СПЕЦИАЛЬНОГО НАЗНАЧЕНИЯ**

- ЗЕМЛИ ПРОМЫШЛЕННОСТИ

ЗЕМЛИ ТРАНСПОРТА

- ЗЕМЛИ АВТОМОБИЛЬНОГО ТРАНСПОРТА И ПРИДОРОЖНОГО СЕРВИСА
- ЗЕМЛИ ТРУБОПРОВОДНОГО ТРАНСПОРТА

ЗЕМЛИ ИНОГО СПЕЦИАЛЬНОГО НАЗНАЧЕНИЯ

- КЛАДБИЩА

- ГРАНИЦЫ МУНИЦИПАЛЬНЫХ ОБРАЗОВАНИЙ
- ГРАНИЦЫ НАСЕЛЁННЫХ ПУНКТОВ
- ГРАНИЦЫ КВАРТАЛОВ И УЧАСТКОВ

| Изм. | К.уч. | Лист | № док | Подпись | Дата |
|---|---|---|---|---|---|
| И.о. нач. МТП | | Соловьева | | | 2011 |
| ГАП | | Маклецова | | | |
| Разраб. | | Шахватова | | | |
| | | Шалаева | | | |
| Н. контр. | | Мажникова | | | |

4 - ГП

Генеральный план и правила землепользования и застройки муниципального образования "Кировское сельское поселение" Майкопского района Республики Адыгея

| Стадия | Лист | Листов |
|---|---|---|
| П | 20 | |

х.Советский

Карта функциональных назначенного пункта М 1:10000

ЗАО "Институт Волгоградгражданпроект"

Взам.инв.№ | Подпись и дата | Инв.№ подл

Приложение № 21 к решению Совета народных депутатов МО «Майкопский район» от 28.06.2018г. № 42-РС

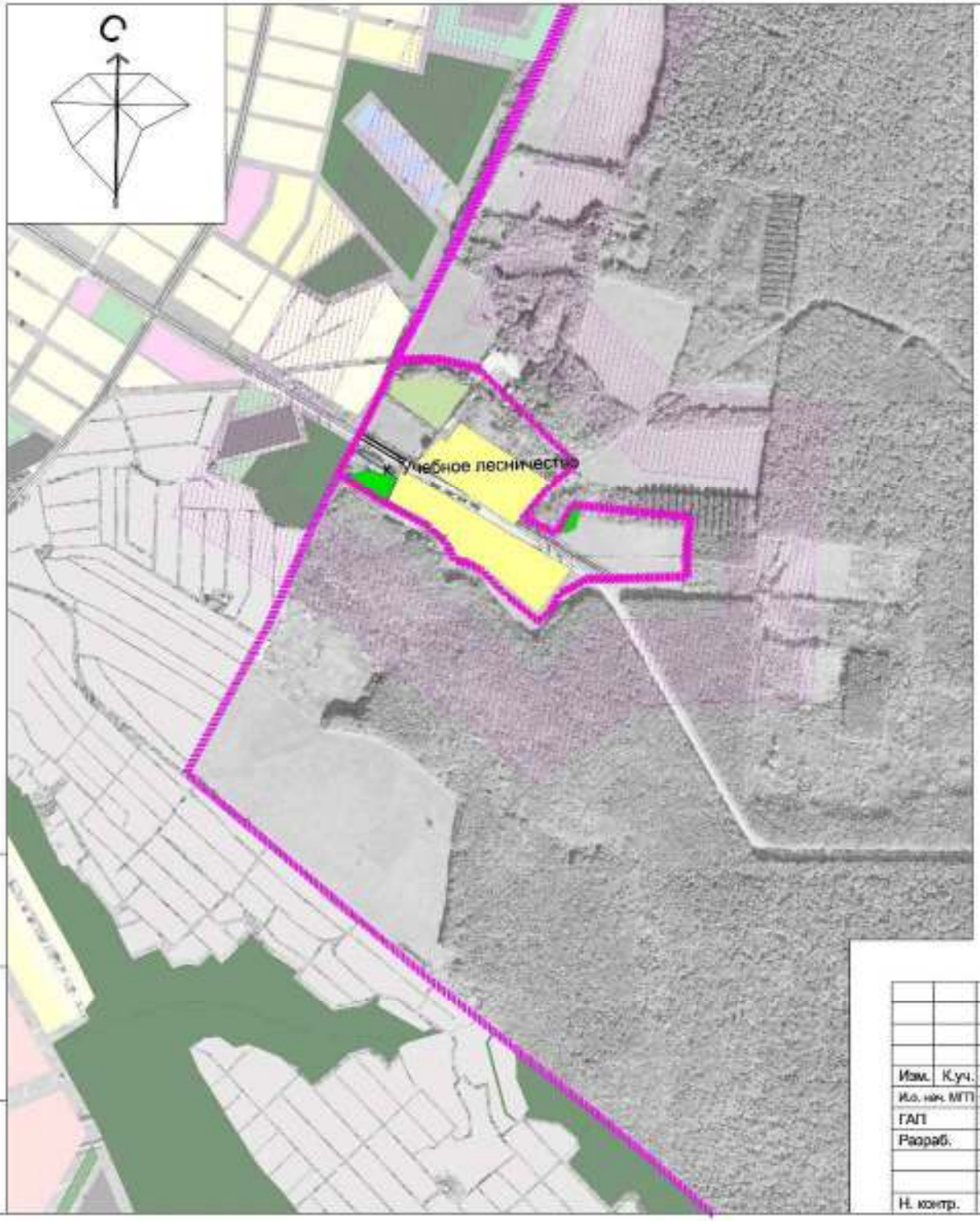


## УСЛОВНЫЕ ОБОЗНАЧЕНИЯ

ГРАНИЦЫ МУНИЦИПАЛЬНЫХ ОБРАЗОВАНИЙ

ГРАНИЦА НАСЕЛЁННОГО ПУНКТА

### ЗЕМЛИ НАСЕЛЕННЫХ ПУНКТОВ

ЗАСТРОЙКА ИНДИВИДУАЛЬНЫМИ ЖИЛЬМИ ДОМАМИ С ПРИУСАДЕБНЫМИ ЗЕМЕЛЬНЫМИ УЧАСТКАМИ

АДМИНИСТРАТИВНО - ДЕЛОВЫЕ И ОБСЛУЖИВАЮЩИЕ ОБЪЕКТЫ

ПЕСОПАРКИ

ЗЕМЛИ СЕЛЬСКОХОЗЯЙСТВЕННОГО ИСПОЛЬЗОВАНИЯ

### ОБЪЕКТЫ ИНЖЕНЕРНОЙ И ТРАНСПОРТНОЙ ИНФРАСТРУКТУР

УЛИЧНО-ДОРОЖНАЯ СЕТЬ

| | | | | | | | | |
|---|---|---|---|---|---|---|---|---|
| Изм. | К.уч. | Лист | № док | Подпись | Дата | 4 - ГП | | |
| | | | | | | Генеральный план и правила землепользования и застройки муниципального образования "Кировское сельское поселение" Майкопского района Республики Адыгея | | |
| Ил.о. нач. МГП | | Соловьева | | | 2011 | х.Учебное лесничество | Стадия | Лист | Листов |
| ГАП | | Маклецова | | | | | П | 21 | |
| Разраб. | | Шахватова | | | | | | | |
| | | Маженикова | | | | Карта планируемого размещения объектов местного значения М 1:10000 | ЗАО "Институт Волгоградгражданпроект" | | |
| | | Шапаева | | | | | | | |
| Н. контр. | | Маженикова | | | | | | | |

Взам.инв.№ | Подпись и дата | Инв.№ подл

Приложение № 22 к решению Совета народных депутатов МО «Майкопский район»
от 28.06.2018г. № 42-РС

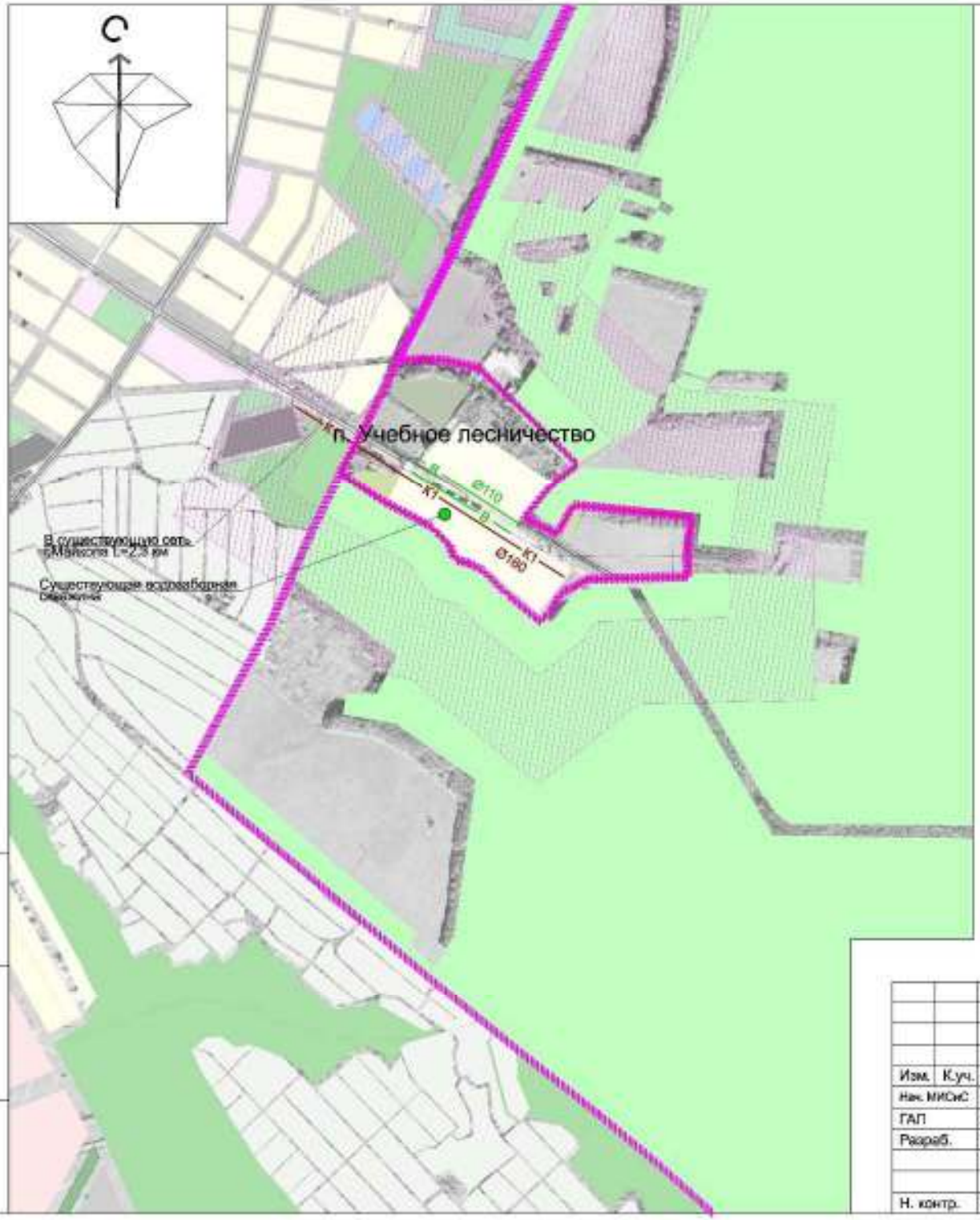


## УСЛОВНЫЕ ОБОЗНАЧЕНИЯ

- ГРАНИЦЫ МУНИЦИПАЛЬНЫХ ОБРАЗОВАНИЙ
- ГРАНИЦЫ НАСЕЛЁННЫХ ПУНКТОВ
- В — ВОДОПРОВОД ХОЗЯЙСТВЕННО-ПИТЬЕВОЙ СУЩЕСТВУЮЩИЙ
- К1 — КАНАЛИЗАЦИЯ БЫТОВАЯ ПРОЕКТИРУЕМАЯ
- ВОДОЗАБОРНАЯ СКВАЖИНА СУЩЕСТВУЮЩАЯ

| | | | | | | | | |
|---|---|---|---|---|---|---|---|---|
| | | | | | | 4 - ГП | | |
| Изм. | К.уч. | Лист | № док | Подпись | Дата | Генеральный план и правила землепользования и застройки муниципального образования "Кировское сельское поселение" Майкопского района Республики Адыгея | | |
| Нач. МИСиС | | Ваганова | | | 2011 | п.Учебное лесничество | Стадия | Лист | Листов |
| ГАП | | Маклецова | | | | | П | 22 | |
| Разраб. | | Ковалева | | | | | | | |
| | | | | | | Карта планируемого размещения объектов местного значения (водоснабжения населения и водоотведения) М 1:10000 | ЗАО "Институт Волгоградгражданпроект" | | |
| Н. контр. | | Ваганова | | | | | | | |

Взам.инв.№ | Подпись и дата | Инв.№ подл

Приложение № 23 к решению Совета народных депутатов МО «Майкопский район»

от 28.06.2018г. № 42-РС

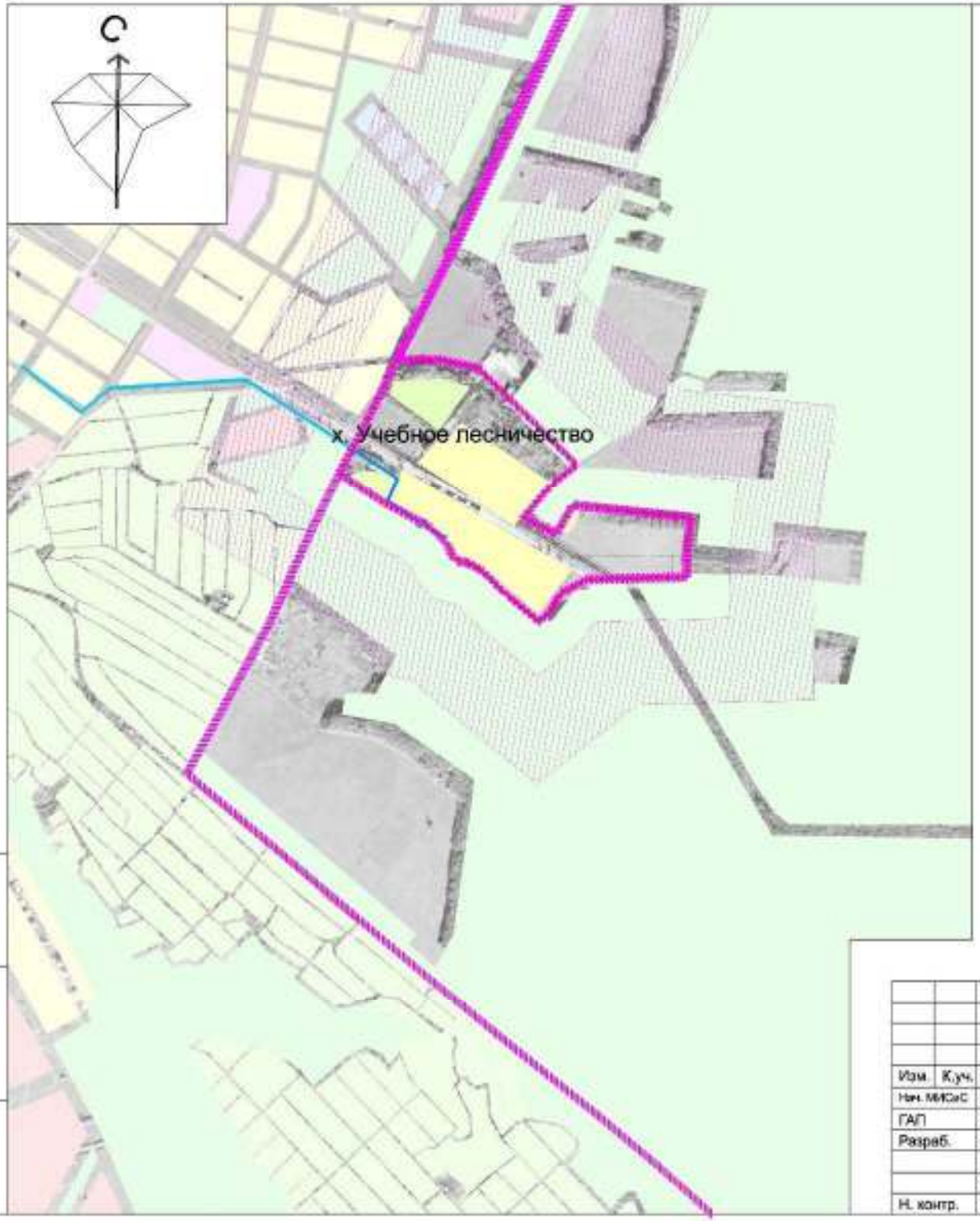


УСЛОВНЫЕ ОБОЗНАЧЕНИЯ

ГРАНИЦЫ МУНИЦИПАЛЬНЫХ ОБРАЗОВАНИЙ

ГРАНИЦЫ НАСЕЛЁННЫХ ПУНКТОВ

Г — В.Д. — ГАЗОПРОВОД СУЩЕСТВУЮЩИЙ ДАВЛЕНИЯ 0,6 МПа

ОХРАННАЯ ЗОНА ГАЗОПРОВОДА ВЫСОКОГО ДАВЛЕНИЯ

| | | | | | | | | |
|---|---|---|---|---|---|---|---|---|
| | | | | | | 4 - ГП | | |
| Изм. | К.уч. | Лист | № док | Подпись | Дата | Генеральный план и правила землепользования и застройки муниципального образования "Кировское сельское поселение" Майкопского района Республики Адыгея | | |
| Нач. МИСиС | | Ваганова | | | 2011 | п.Учебное лесничество | Стадия | Лист | Листов |
| ГАП | | Маклецова | | | | | П | 23 | |
| Разраб. | | Ваганова | | | | | | | |
| | | Патент | | | | Карта планируемого размещения объектов местного значения (теплоснабжения и газоснабжения) М 1:10000 | ЗАО "Институт Волгоградгражданпроект" | | |
| | | Цобенко | | | | | | | |
| Н. контр. | | Ваганова | | | | | | | |

Взам.инв.№

Подпись и дата

Инв.№ подл

Приложение № 24 к решению
Совета народных депутатов
МО «Майкопский район»
от 28.06.2018г. № 42-РС

## УСЛОВНЫЕ ОБОЗНАЧЕНИЯ

ГРАНИЦЫ МУНИЦИПАЛЬНЫХ ОБРАЗОВАНИЙ

ГРАНИЦЫ НАСЕЛЁННЫХ ПУНКТОВ

### ЗЕМЛИ НАСЕЛЕННЫХ ПУНКТОВ

ЖИЛЫЕ ЗОНЫ

ЗОНА МАЛОЭТАЖНОЙ ЖИЛОЙ ЗАСТРОЙКИ (ДО 3-Х ЭТАЖЕЙ ВКЛЮЧИТЕЛЬНО)

РЕКРЕАЦИОННЫЕ ЗОНЫ

ЗОНА ЛЕСОПАРКОВ

ЗОНЫ ИНЖЕНЕРНОЙ И ТРАНСПОРТНОЙ ИНФРАСТРУКТУР

ЗОНА ОБЪЕКТОВ ИНЖЕНЕРНОЙ ИНФРАСТРУКТУРЫ

ЗОНЫ СЕЛЬСКОХОЗЯЙСТВЕННОГО ИСПОЛЬЗОВАНИЯ

ЗОНА СЕЛЬСКОХОЗЯЙСТВЕННЫХ УГОДИЙ

ГРАНИЦЫ КВАРТАЛОВ И УЧАСТКОВ

| | | | | | | | | |
|---|---|---|---|---|---|---|---|---|
| Изм. | К.уч. | Лист | № док | Подпись | Дата | 4 - ГП | | |
| | | | | | | Генеральный план и правила землепользования и застройки муниципального образования "Кировское сельское поселение" Майкопского района Республики Адыгея | | |
| И.о. нач. МГП | | Соловьева | | | 2011 | п.Учебное лесничество | Стадия | Лист | Листов |
| ГАП | | Маклецова | | | | | П | 24 | |
| Разраб. | | Шахватова | | | | | | | |
| | | Шалаева | | | | Карта функциональных населенного пункта М 1:10000 | ЗАО "Институт Волгоградгражданпроект" | | |
| Н. контр. | | Маннинова | | | | | | | |

Взам.инв.№ | Подпись и дата | Инв.№ подл.

Приложение № 25 к решению Совета народных депутатов МО «Майкопский район»
от 28.06.2018г. № 42-РС

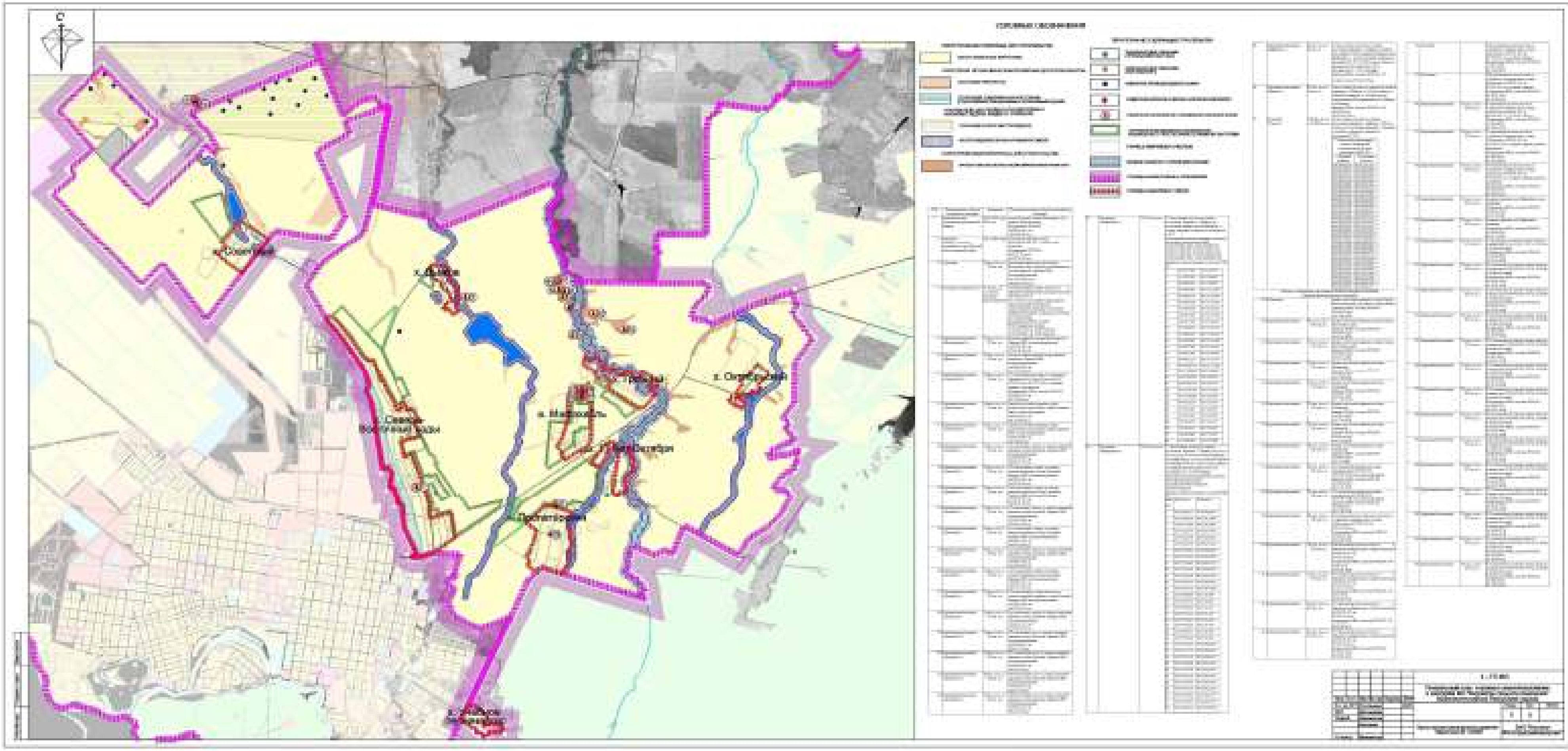

Приложение № 1 к решению
Совета народных депутатов МО
"Майкопский район"
от 28.06.2018г. № 42-РС

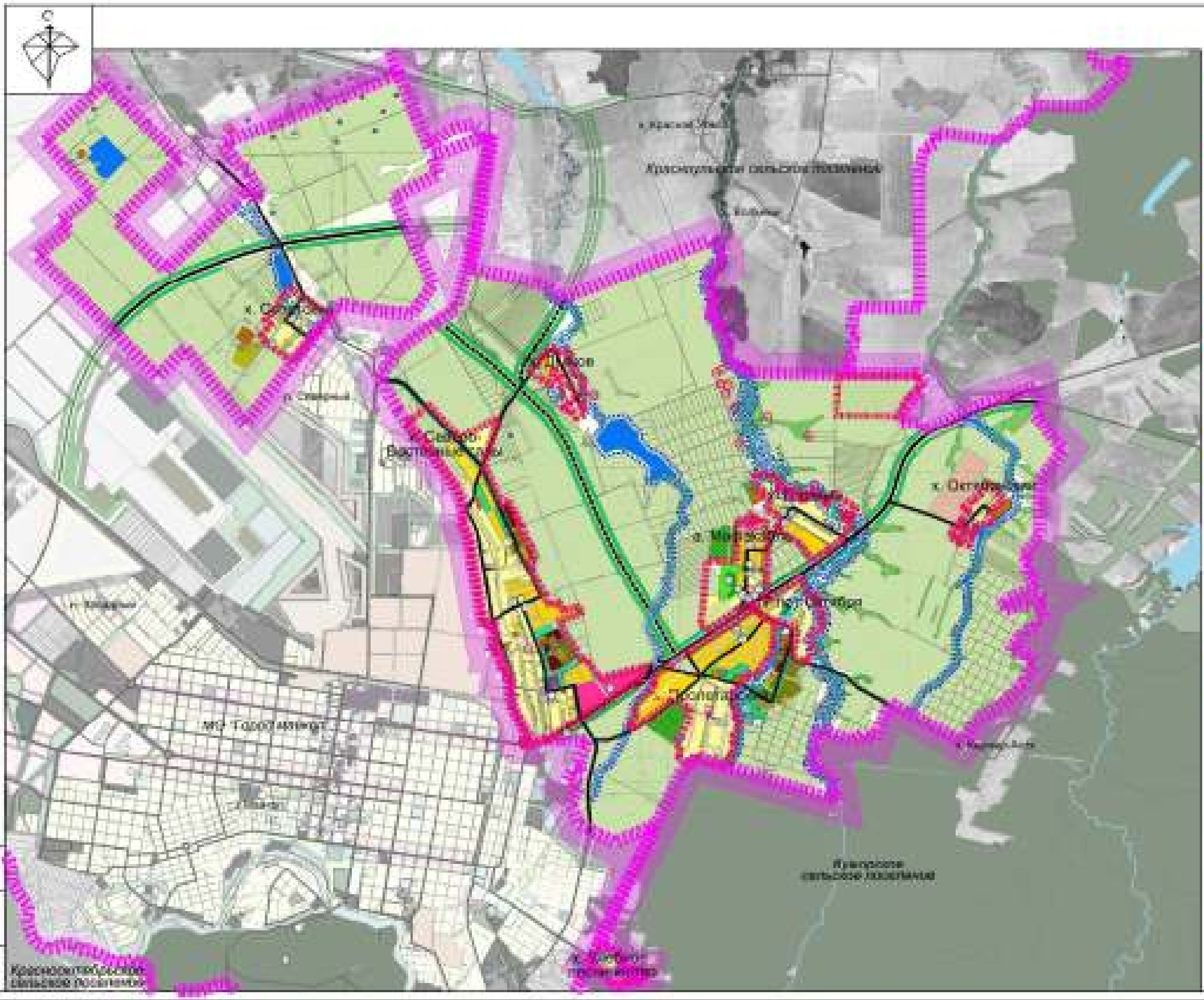

Приложение № 2 к решению Совета народных депутатов МО "Майкопский район" от 28.06.2018г. № 42-РС

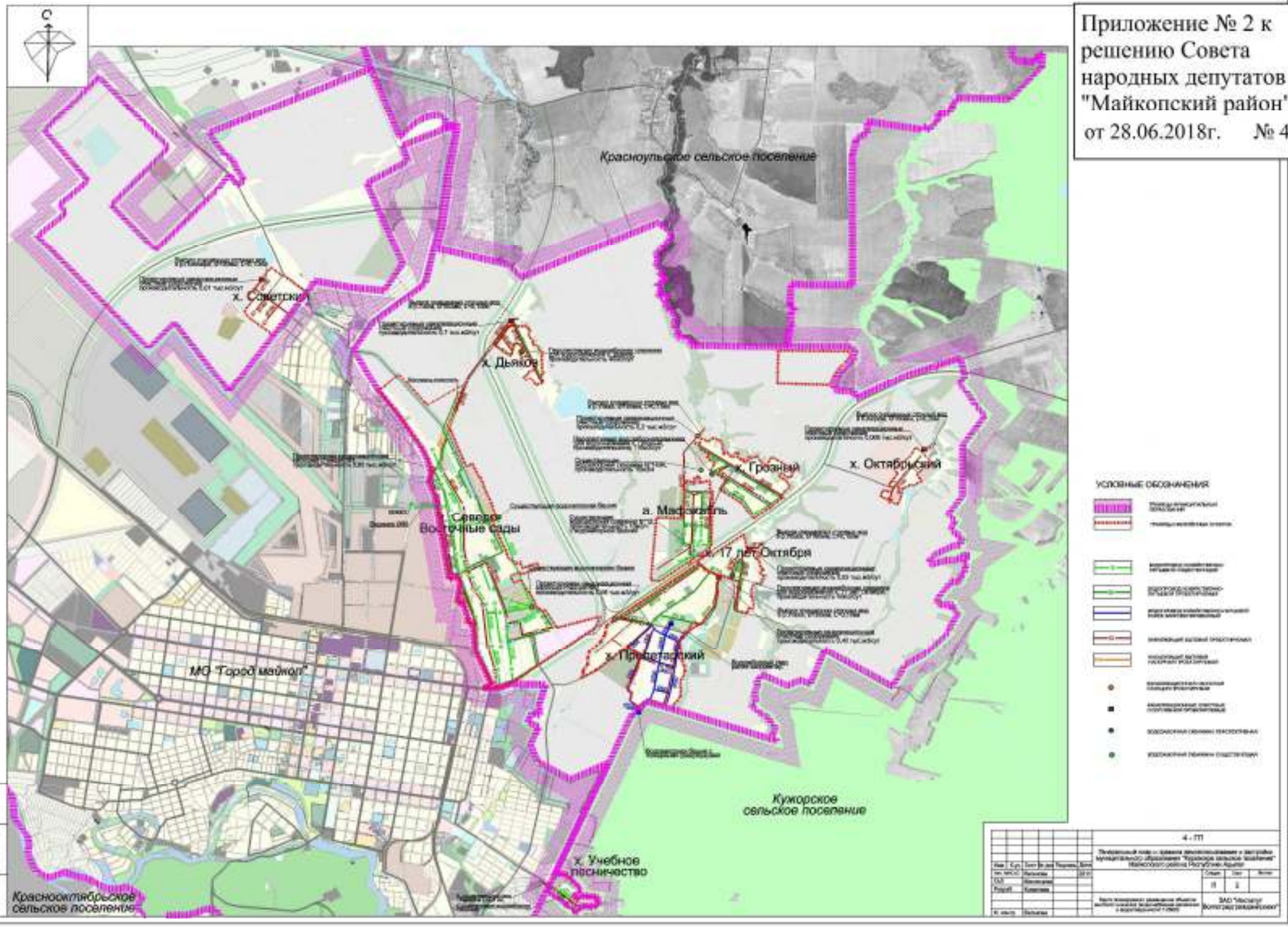

Приложение № 3 к решению Совета народных депутатов МО "Майкопский район" от 28.06.2018г. № 42-РС

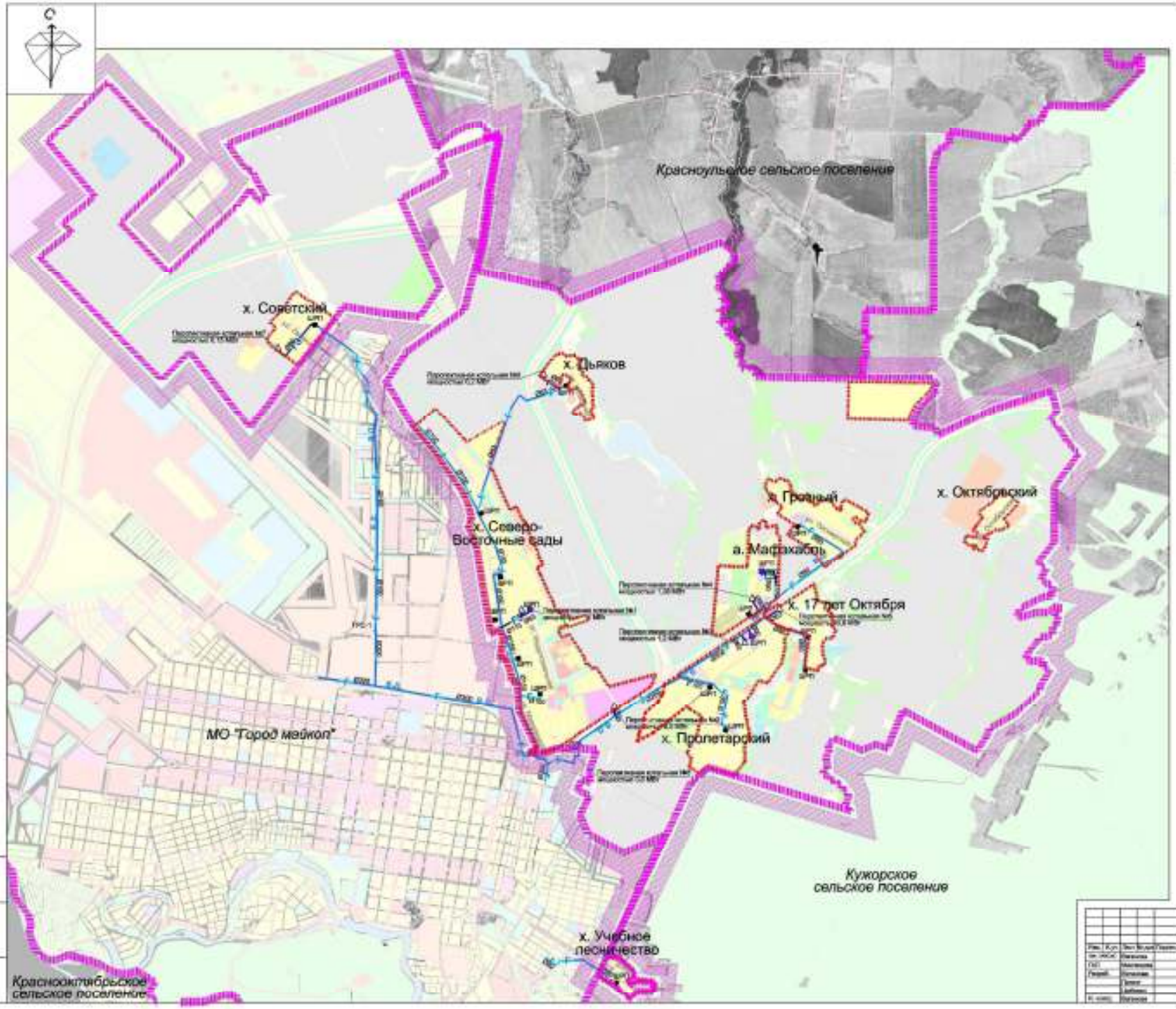

Приложение № 4 к решению Совета народных депутатов МО "Майкопский район"
от 28.06.2018г. № 42-РС

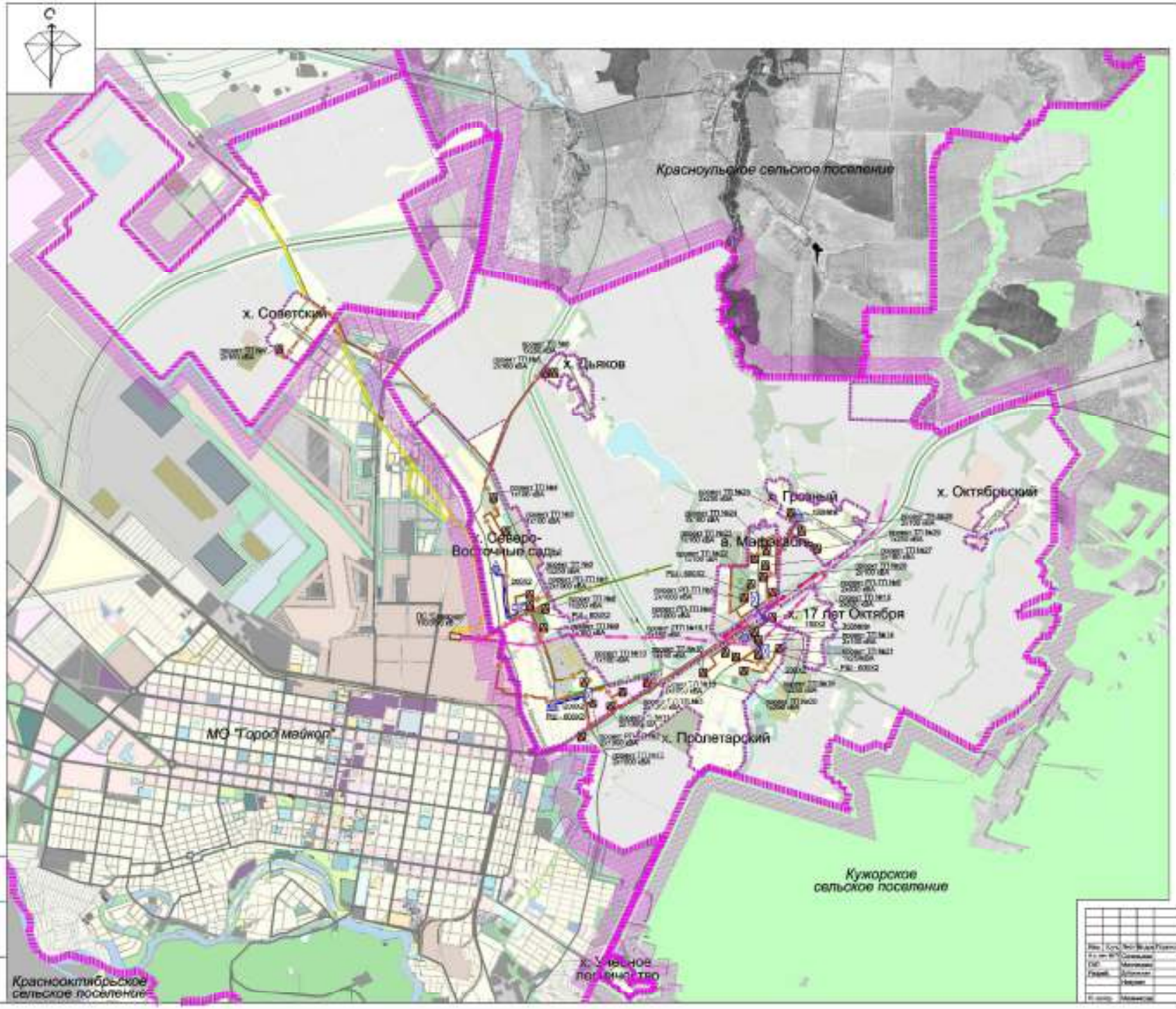

Приложение № 5 к решению
Совета народных депутатов
МО "Майкопский район"
от 28.06.2018г. № 42-РС

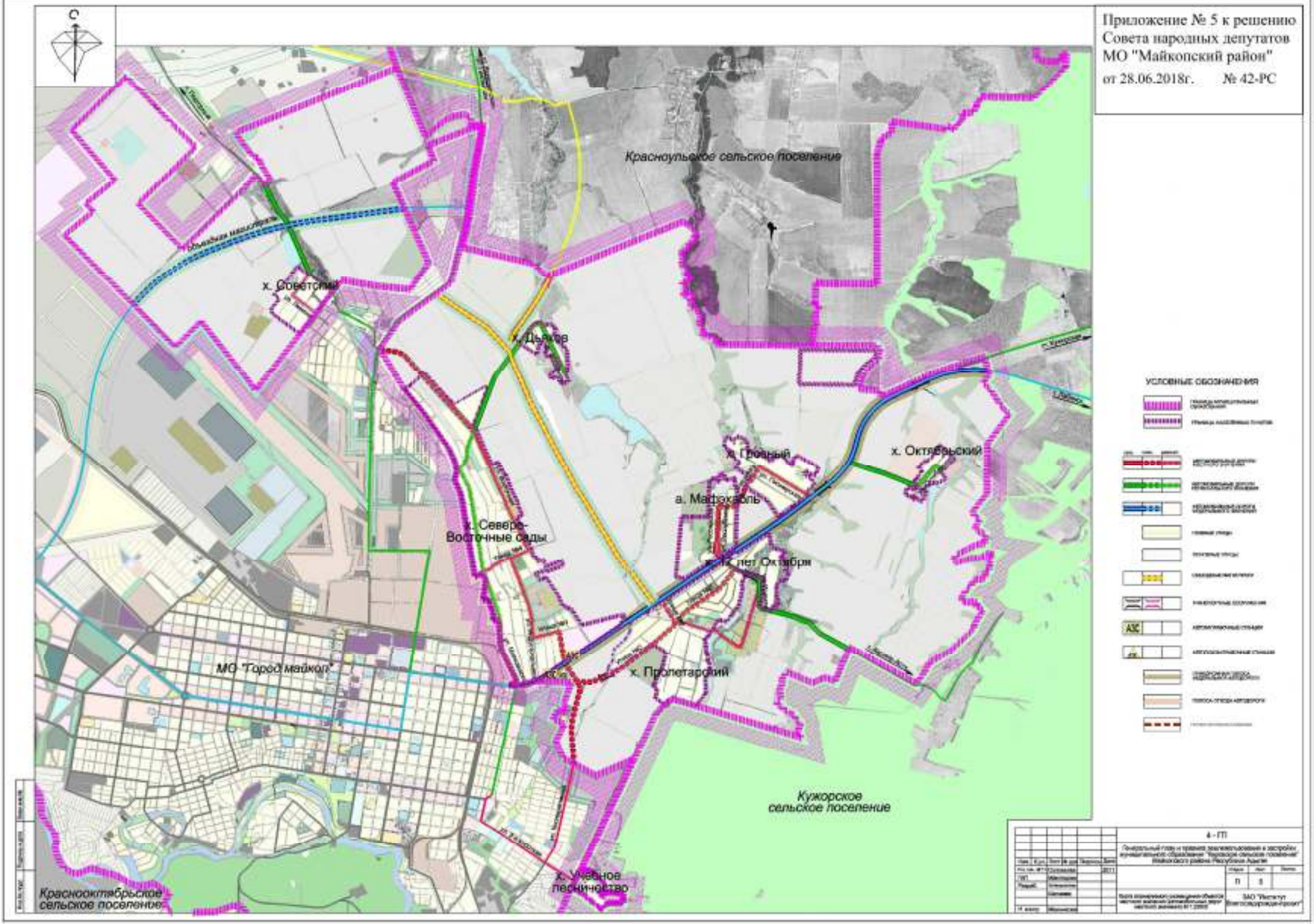

Приложение № 6 к решению Совета народных депутатов МО "Майкопский район" от 28.06.2018г. № 42-РС

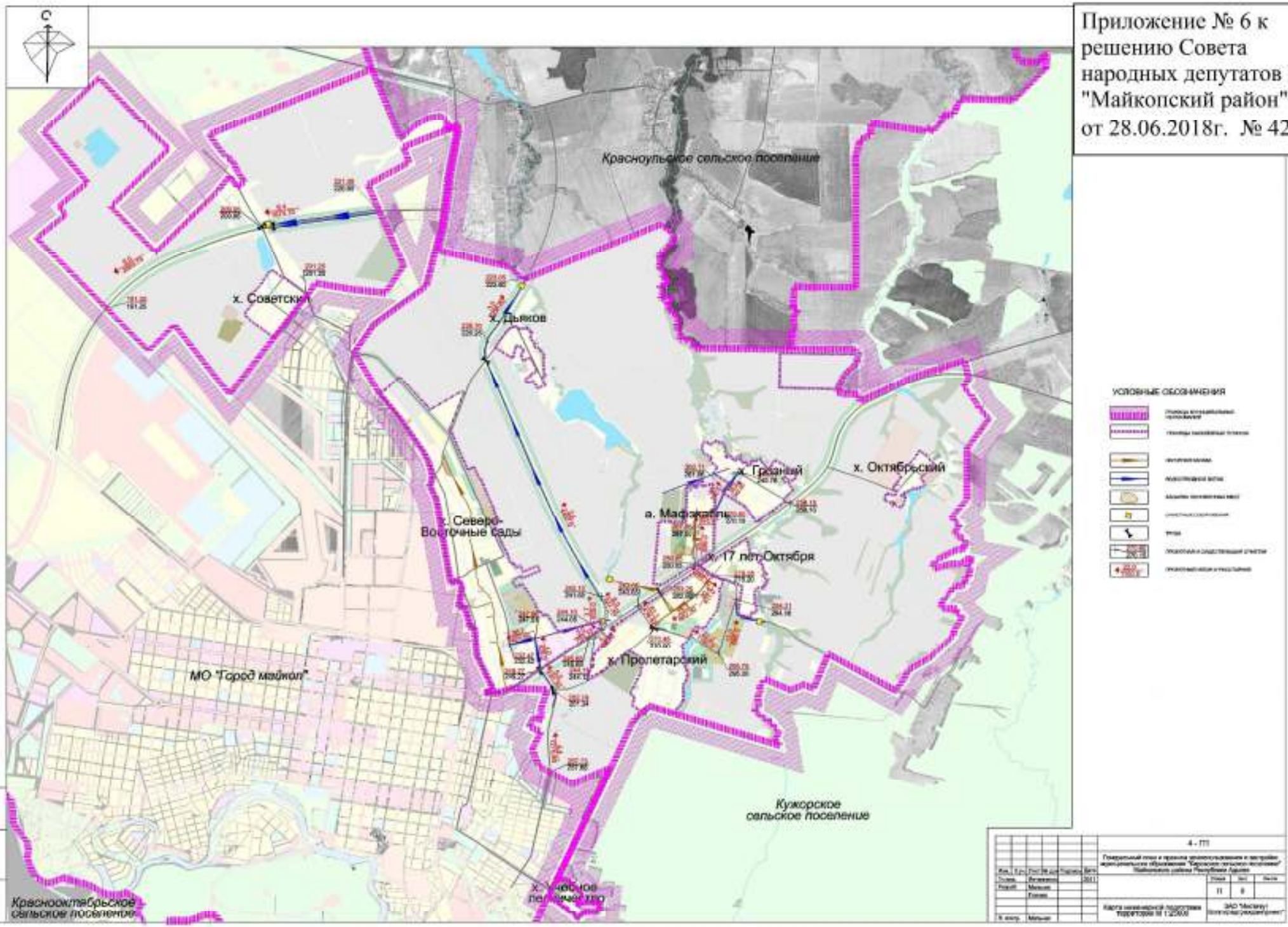

Приложение № 7 к решению Совета народных депутатов МО "Майкопский район" от 28.06.2018г. № 42-РС

Перечень земельных участков, исключенных из границ населенных пунктов или включенных из их состава.

| № п/п | Кадастровый (условный) номер земельного участка | Площадь, га | Местоположение земельного участка | Вид разрешенного использования земельного участка | Цель исключения земельного участка из состава населенных пунктов | Примечание |
|---|---|---|---|---|---|---|
| | | | Хутор Новая Вольгинская | | | |
| 1 | [illegible] | [illegible] | [illegible] | | [illegible] | |
| 2 | [illegible] | [illegible] | [illegible] | | [illegible] | |
| 3 | [illegible] | [illegible] | [illegible] | | [illegible] | |
|

Приложение № 8 к решению Совтеа народных депутатов МО "Майкопский район" от 28.06.2018г. № 42-РС

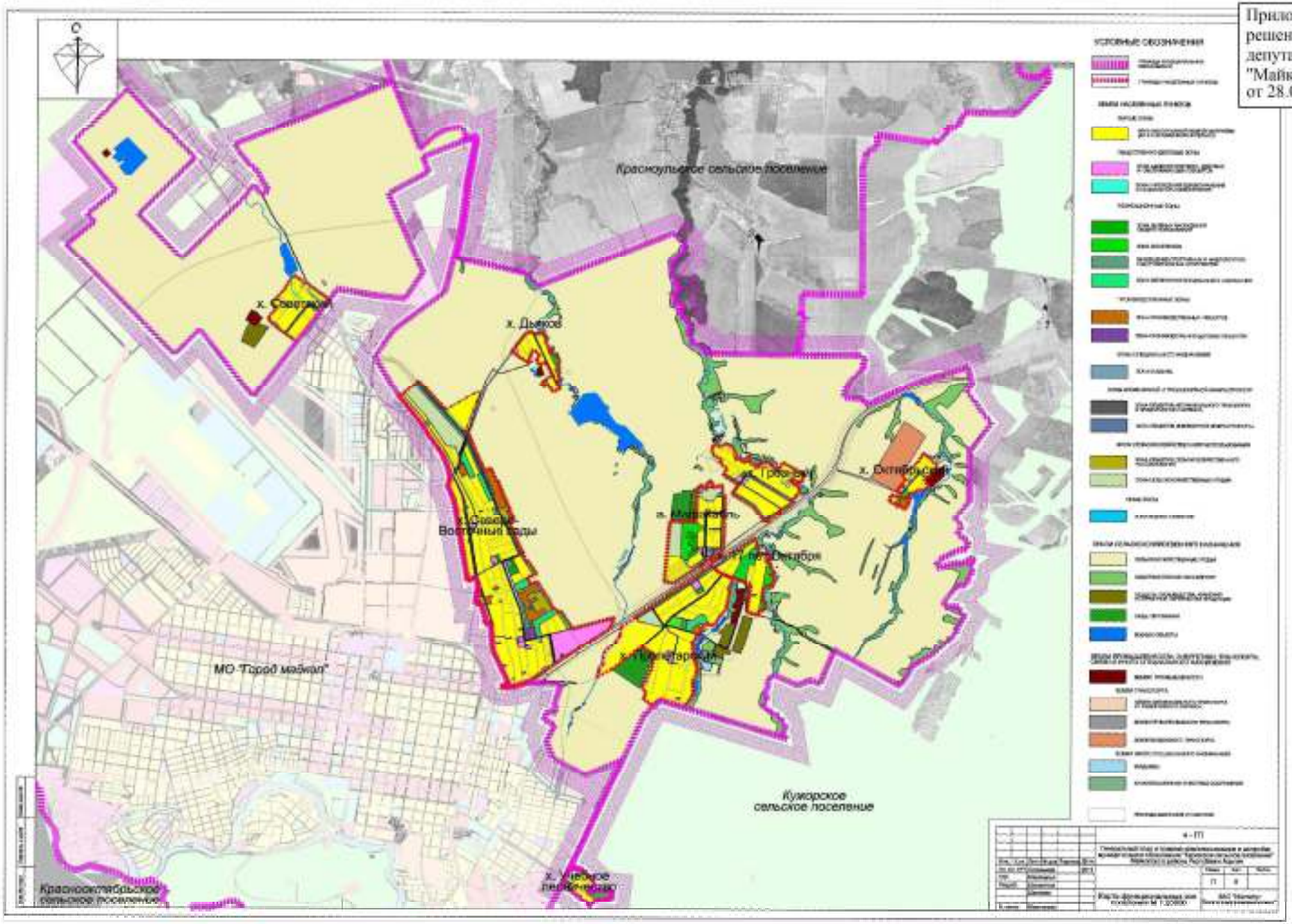

Приложение № 9 к решению
Совета народных депутатов
МО «Майкопский район»
от 28.06.2018г. № 42-РС

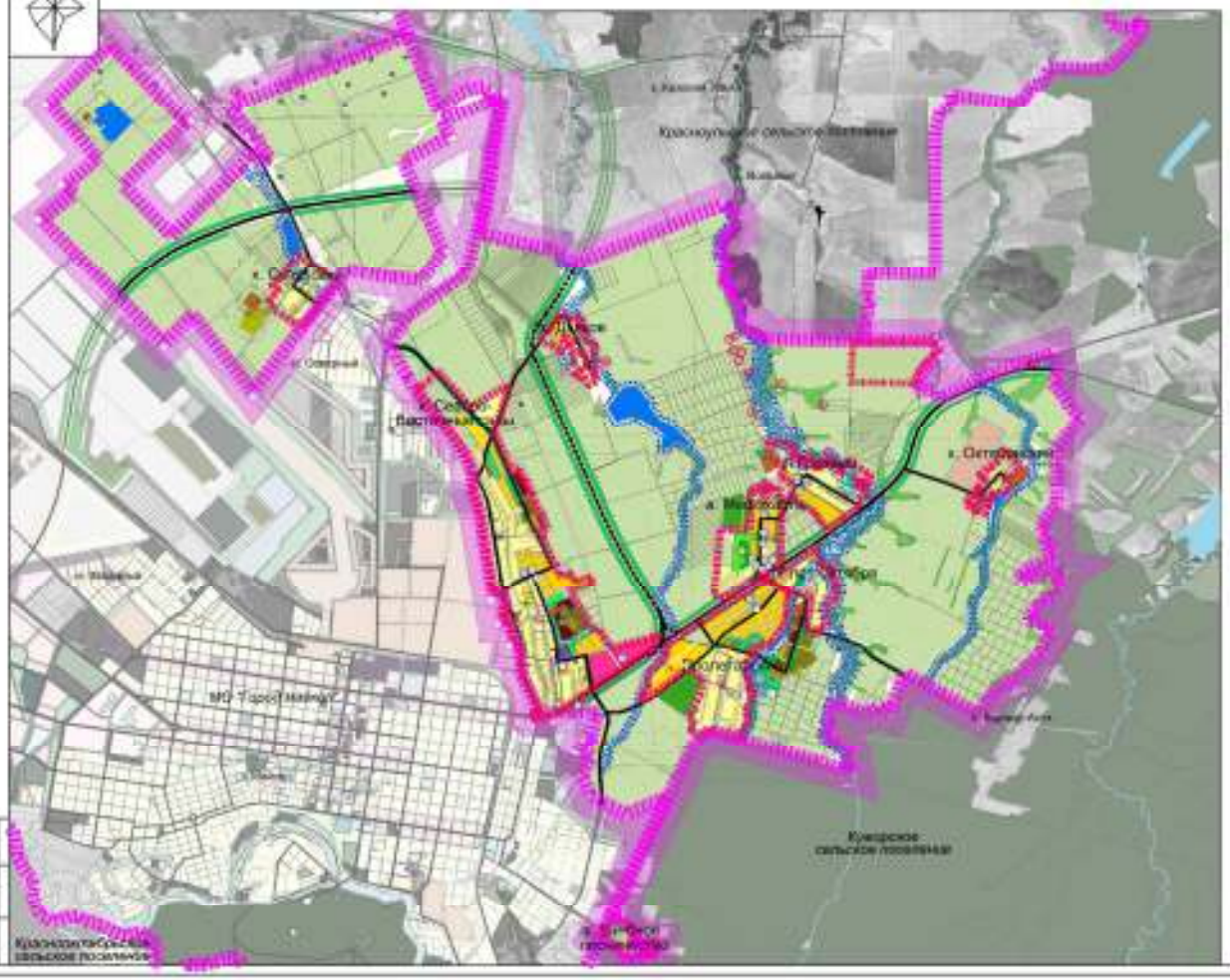

Приложение № 10 к решению Совета народных депутатов МО «Майкопский район»
от 28.06.2018г. № 42-РС

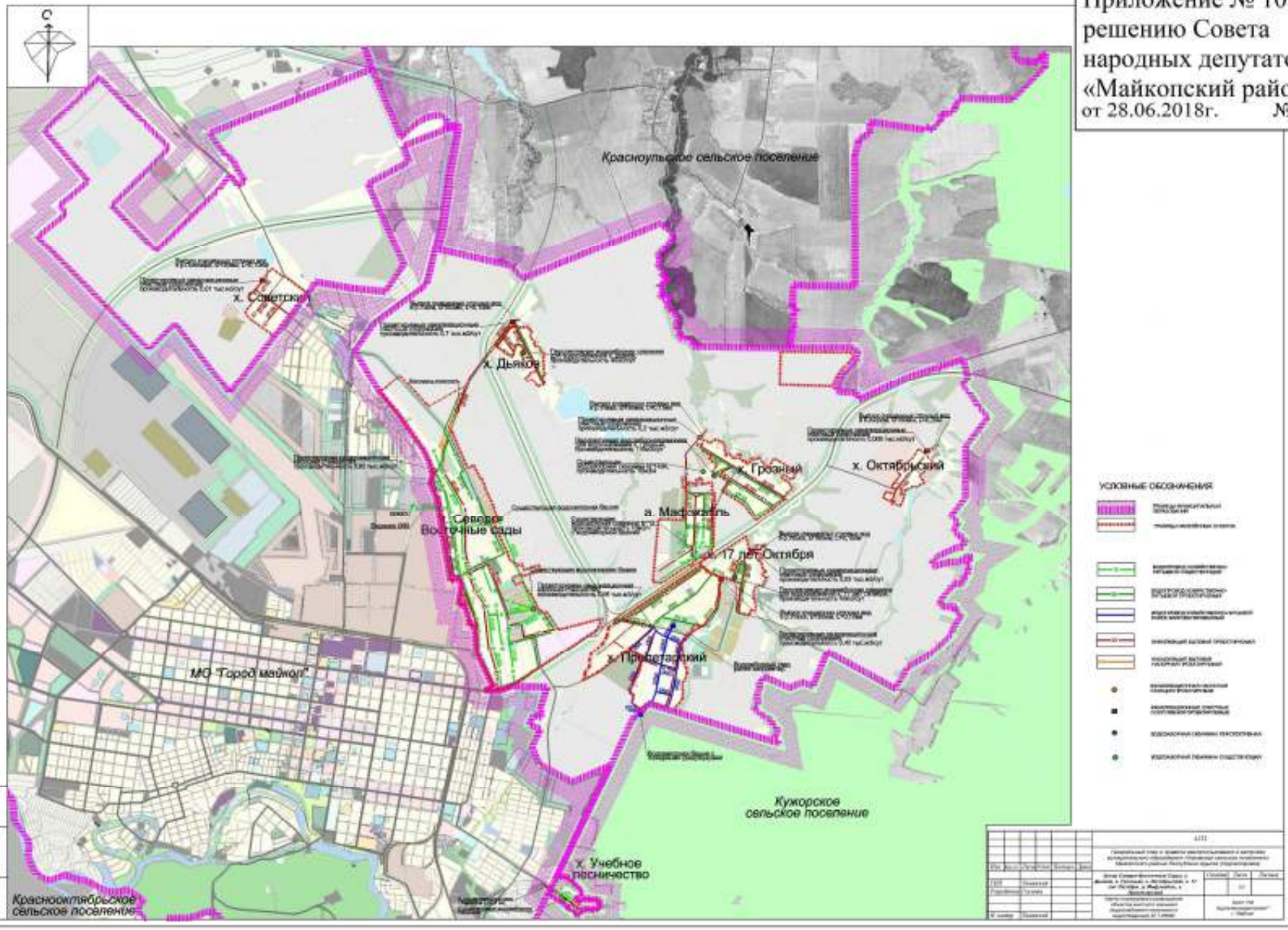

Приложение № 11 к решению Совета народных депутатов МО «Майкопский район» от 28.06.2018г. № 42-РС

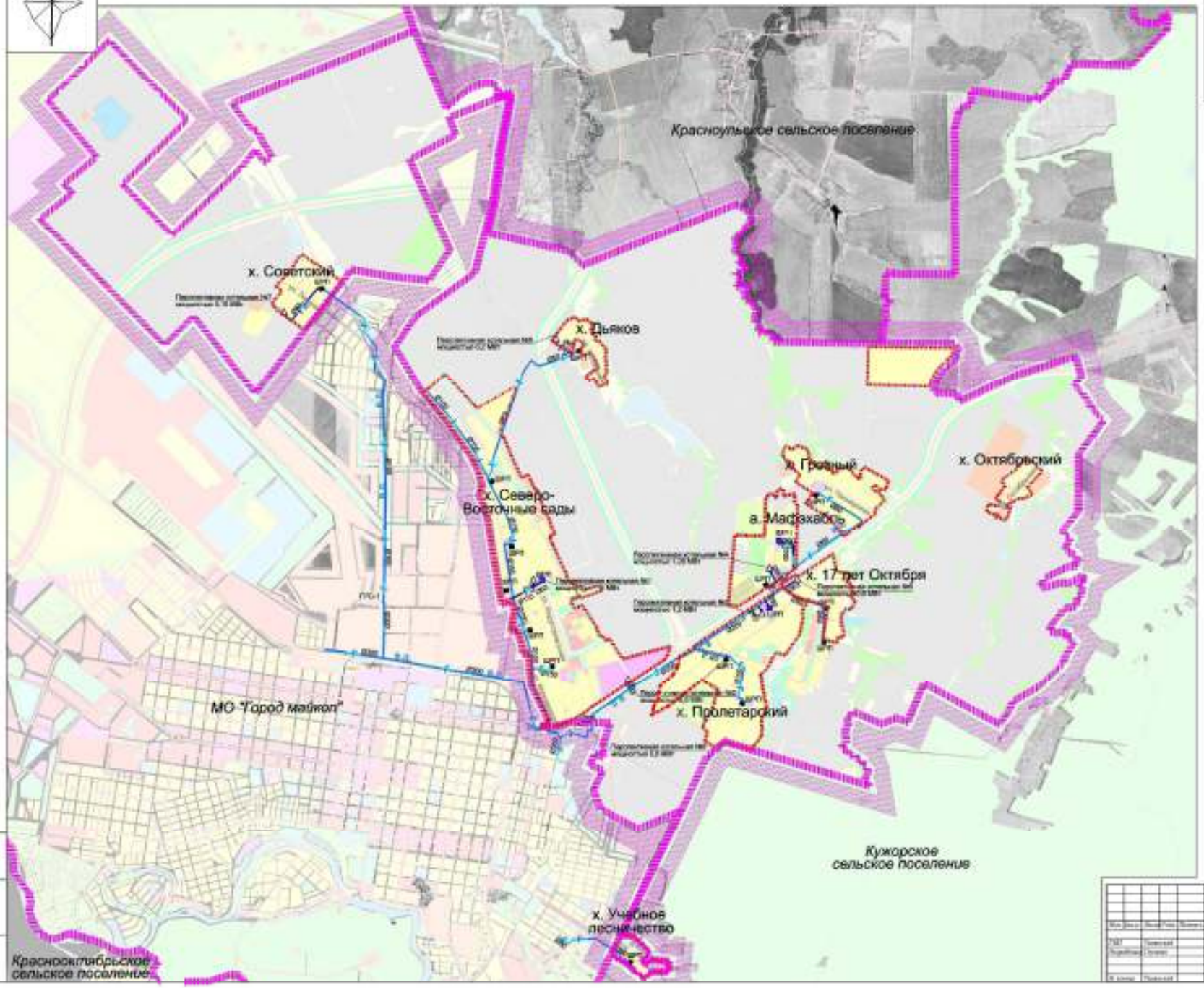

Приложение № 12 к решению Совета народных депутатов МО «Майкопский район» от 28.06.2018г. № 42-РС

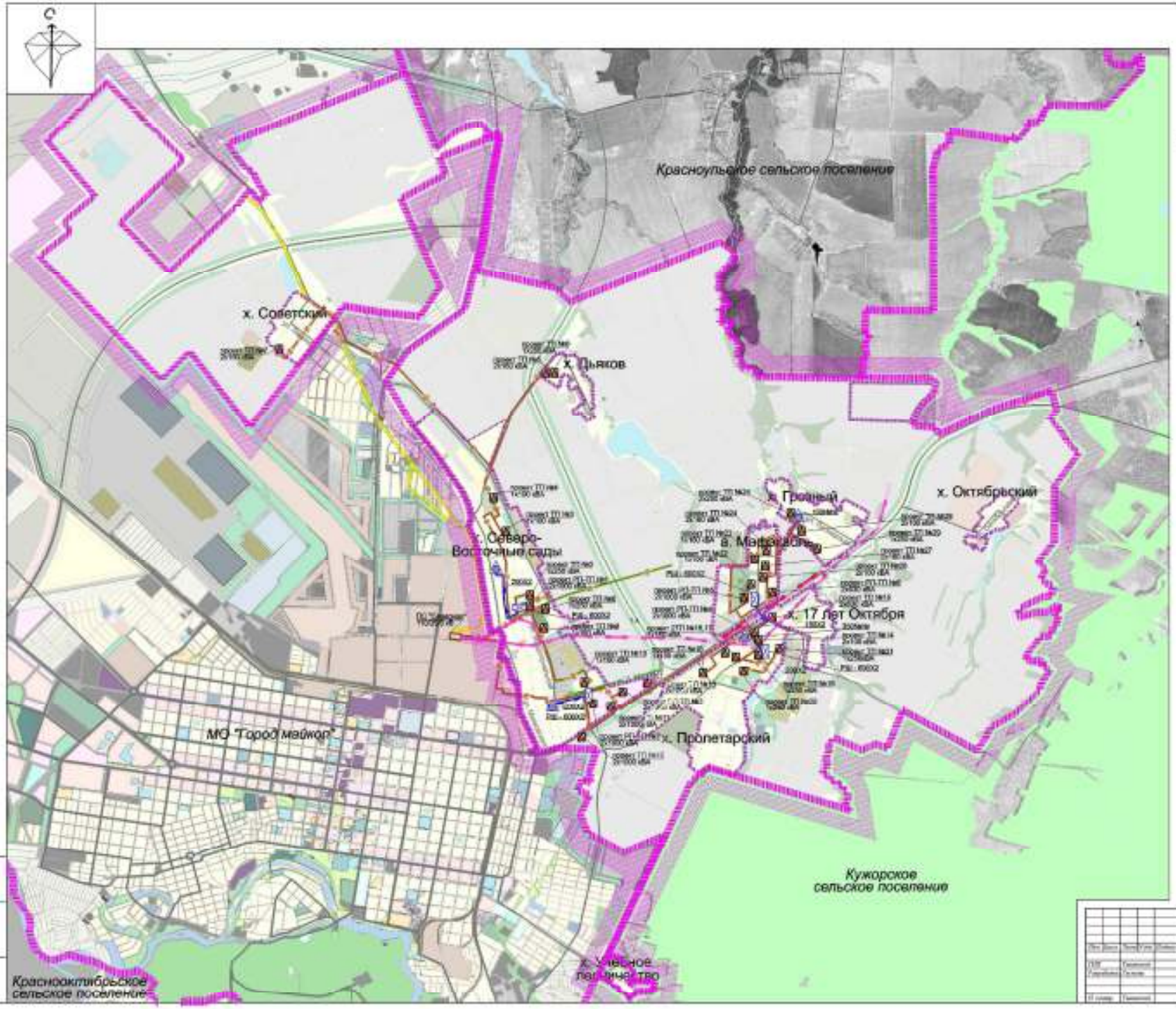
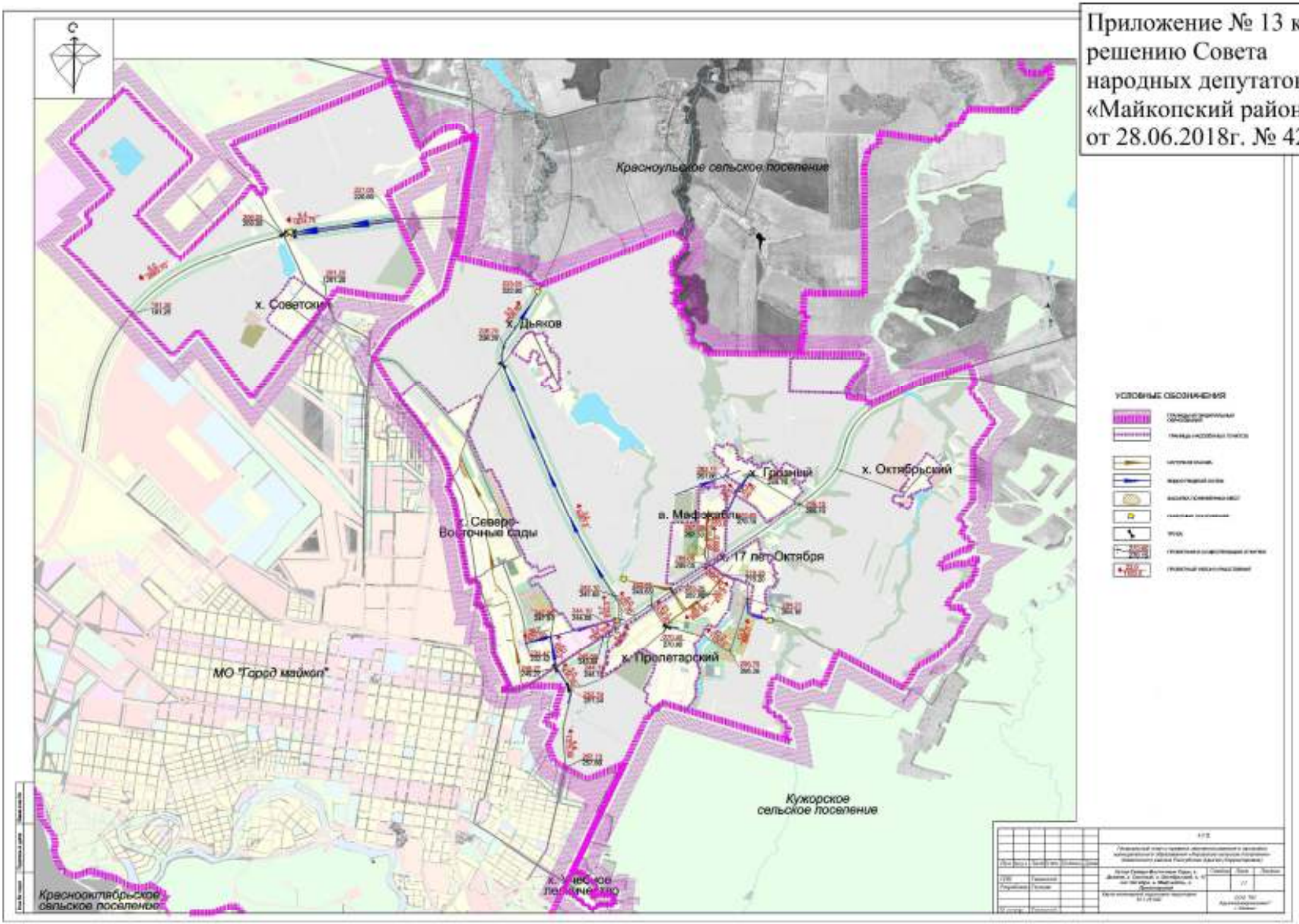
Приложение № 13 к решению Совета народных депутатов МО «Майкопский район» от 28.06.2018г. № 42-РС