ОПИСАНИЕ МЕСТОПОЛОЖЕНИЯ ГРАНИЦ

Публичный сервитут Государственному бюджетному учреждению Республики Адыгея «Стройзаказчик» для строительства и размещения объекта «Туристско-рекреационный кластер «Ворота Лаго-Наки» Республики Адыгея

(наименование объекта, местоположение границ которого описано)

План границ объекта

Основной лист

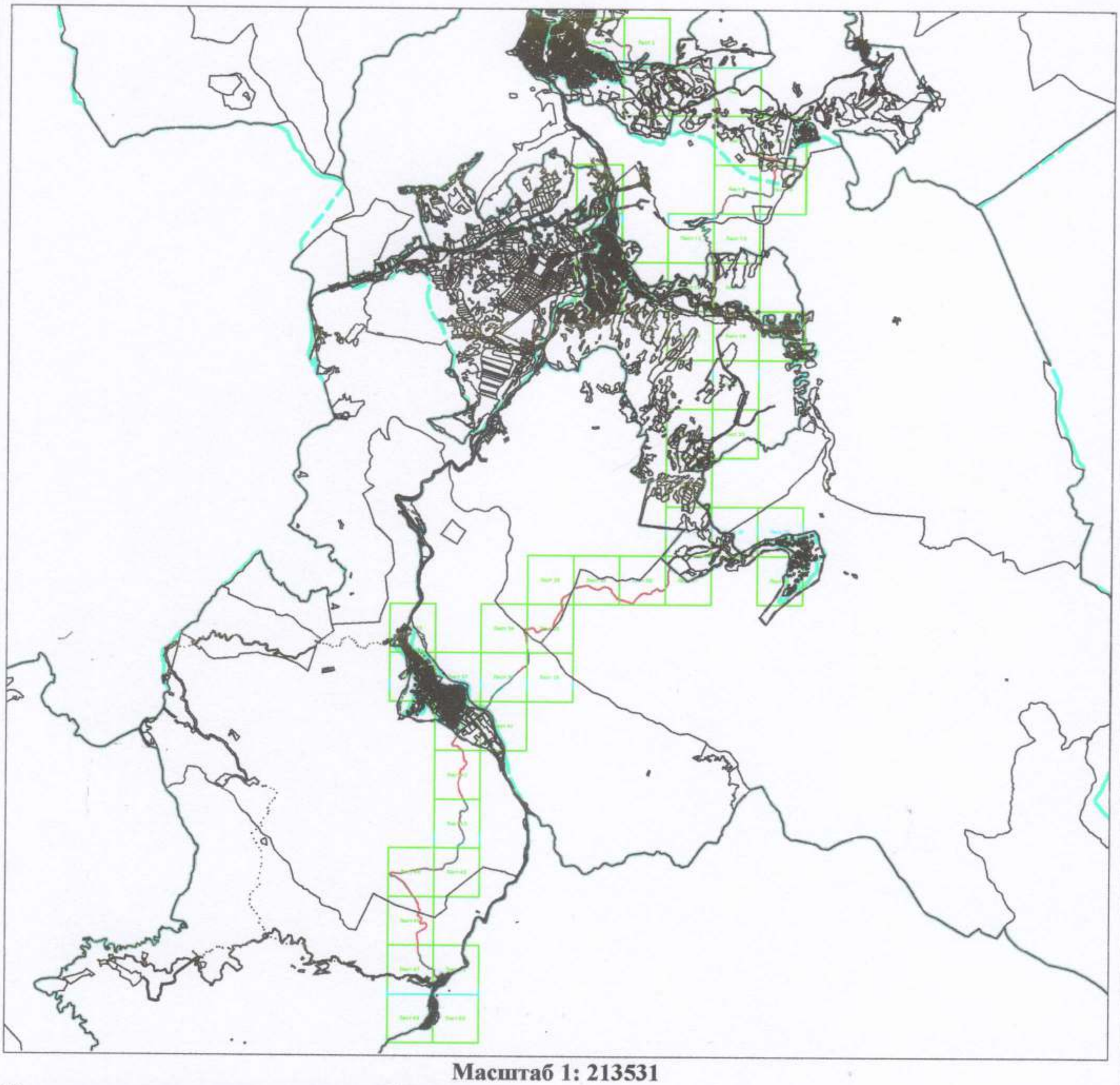

Масштаб 1: 213531

Используемые условные знаки и обозначения:

– область выносного листа,

23 – номер выносного листа.

Остальные используемые условные знаки и обозначения приведены на отдельной странице в конце раздела.

Подпись *Мамгетова Р. Р.* Дата *17 ноября 2019 г.*

Место для оттиска печати (при наличии) лица, составившего описание местоположения границ объекта

ОПИСАНИЕ МЕСТОПОЛОЖЕНИЯ ГРАНИЦ

Публичный сервитут Государственному бюджетному учреждению Республики Адыгея «Стройзаказчик» для строительства и размещения объекта «Туристско-рекреационный кластер «Ворота Лаго-Наки» Республики Адыгея

(наименование объекта, местоположение границ которого описано)

План границ объекта

Выносной лист №1

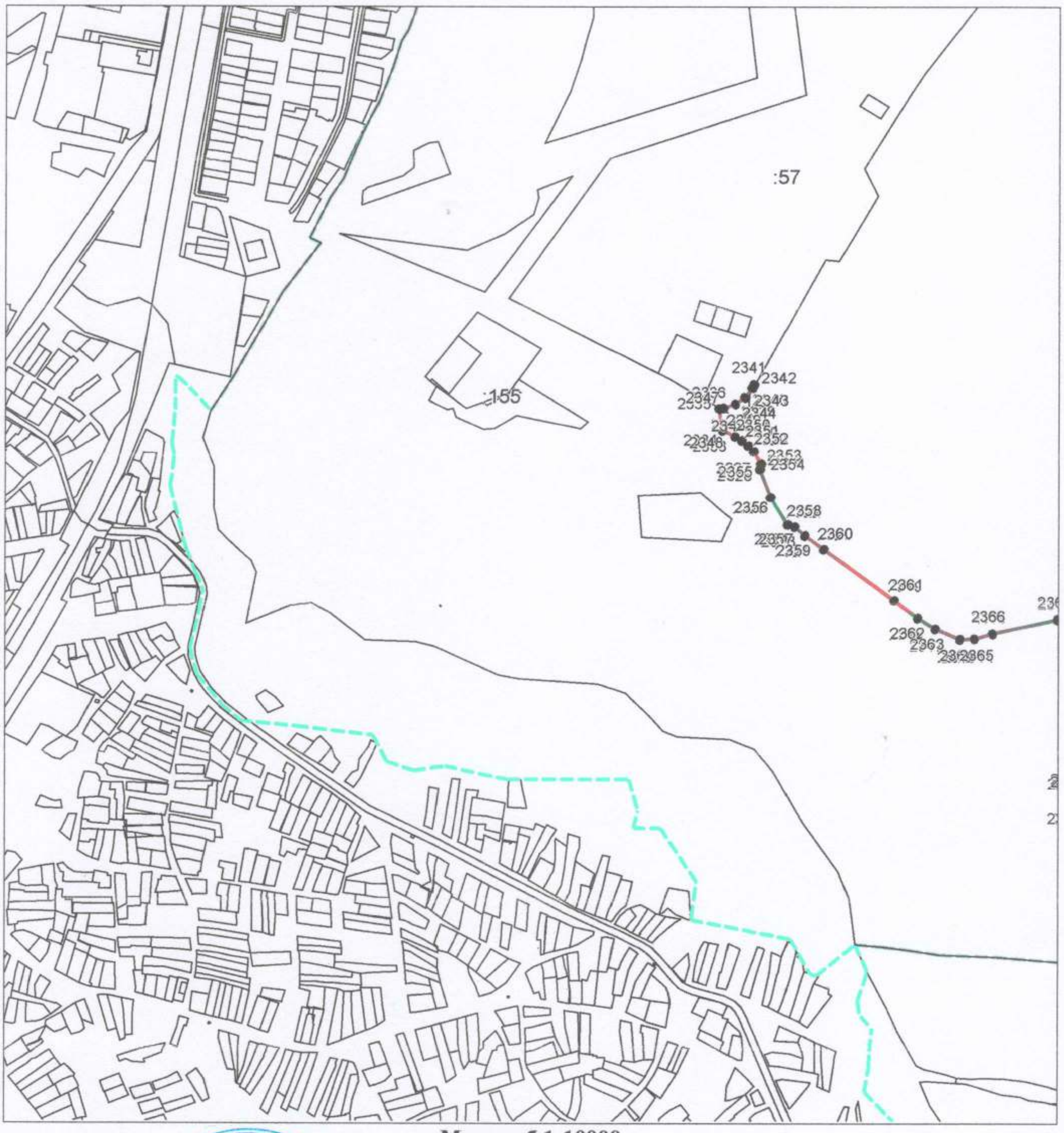

Масштаб 1:10000

Используемые условные знаки и обозначения приведены на отдельной странице в конце раздела.

Подпись _____ *Мамгетова Р. Р.* Дата *17 ноября 2019 г.*

Место для оттиска печати (при наличии) лица, составившего описание местоположения границ объекта

ОПИСАНИЕ МЕСТОПОЛОЖЕНИЯ ГРАНИЦ

Публичный сервитут Государственному бюджетному учреждению Республики Адыгея «Стройзаказчик» для строительства и размещения объекта «Туристско-рекреационный кластер «Ворота Лаго-Наки» Республики Адыгея

(наименование объекта, местоположение границ которого описано)

План границ объекта

Выносной лист №2

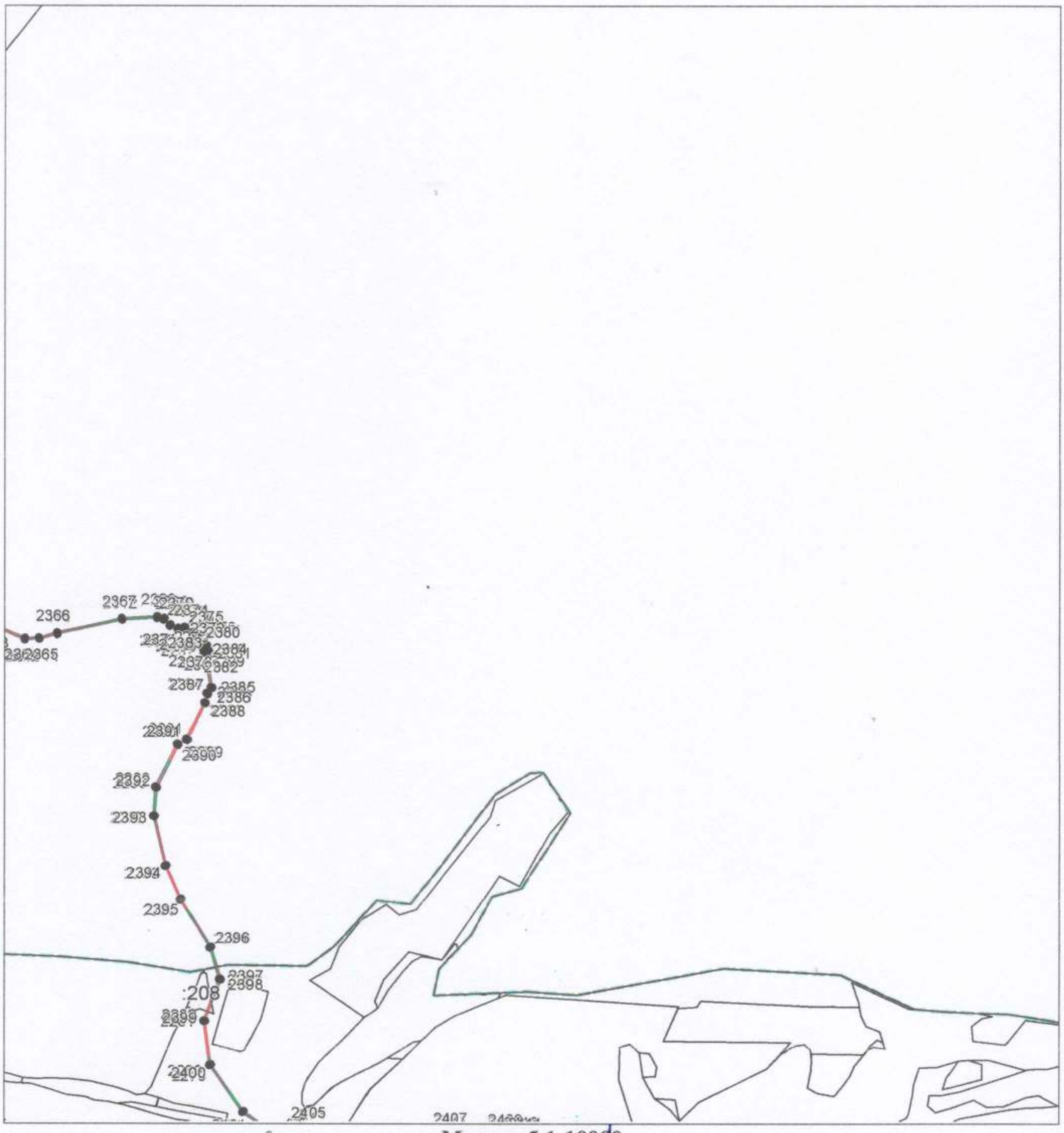

Масштаб 1:10000

Используемые условные знаки и обозначения приведены на отдельной странице в конце раздела.

Подпись _____ *Мамгетова Р. Р.* Дата *17 ноября 2019 г.*

Место для оттиска печати (при наличии) лица, составившего описание местоположения границ объекта

ОПИСАНИЕ МЕСТОПОЛОЖЕНИЯ ГРАНИЦ

Публичный сервитут Государственному бюджетному учреждению Республики Адыгея «Стройзаказчик» для строительства и размещения объекта «Туристско-рекреационный кластер «Ворота Лаго-Наки» Республики Адыгея

(наименование объекта, местоположение границ которого описано)

План границ объекта

Выносной лист №3

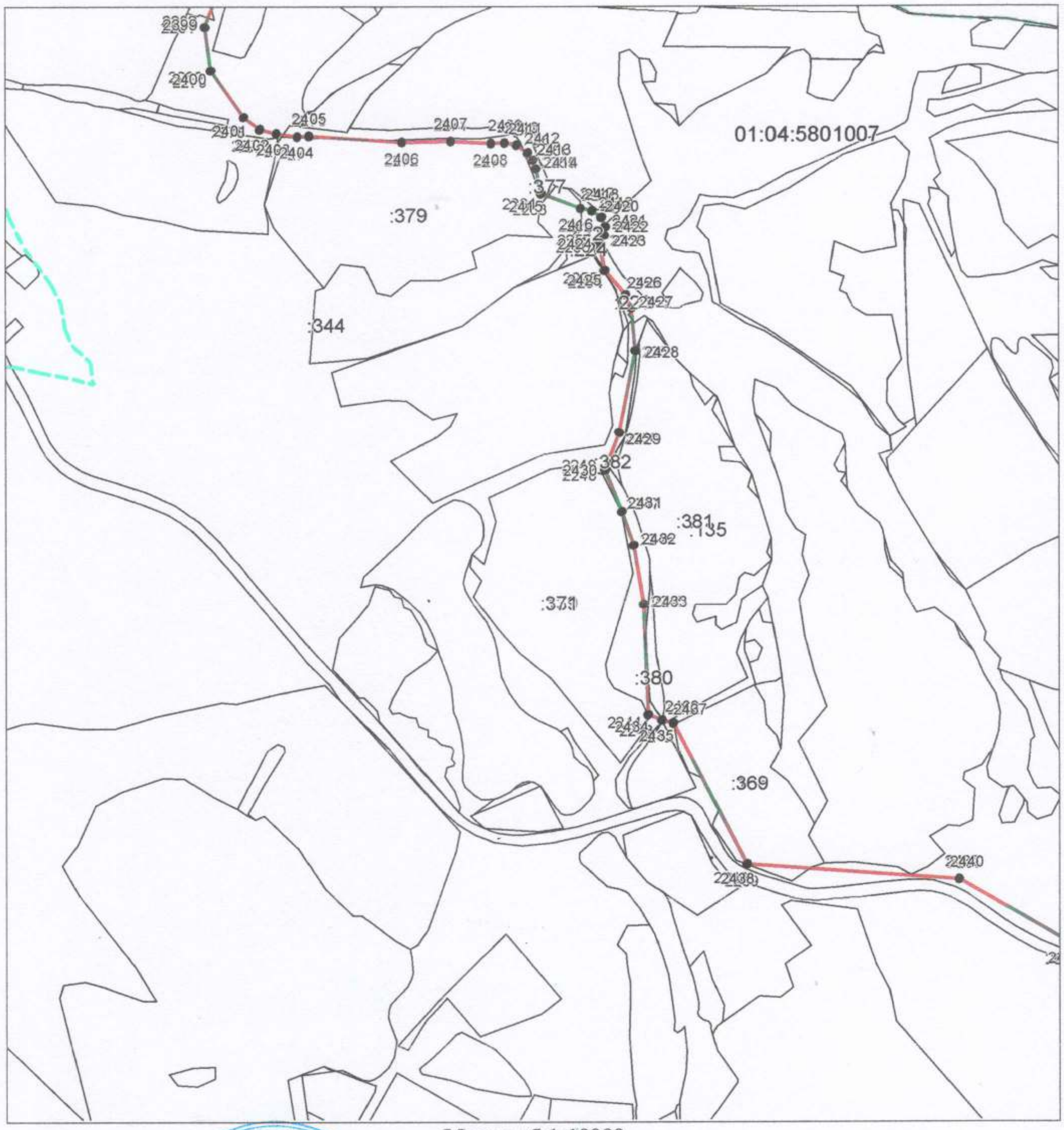

Масштаб 1:10000

Используемые условные знаки и обозначения приведены на отдельной странице в конце раздела.

Подпись _____ *Мамгетова Р. Р.* Дата *17 ноября 2019 г.*

Место для оттиска печати (при наличии) лица, составившего описание местоположения границ объекта

ОПИСАНИЕ МЕСТОПОЛОЖЕНИЯ ГРАНИЦ

Публичный сервитут Государственному бюджетному учреждению Республики Адыгея «Стройзаказчик» для строительства и размещения объекта «Туристско-рекреационный кластер «Ворота Лаго-Наки» Республики Адыгея

(наименование объекта, местоположение границ которого описано)

План границ объекта

Выносной лист №4

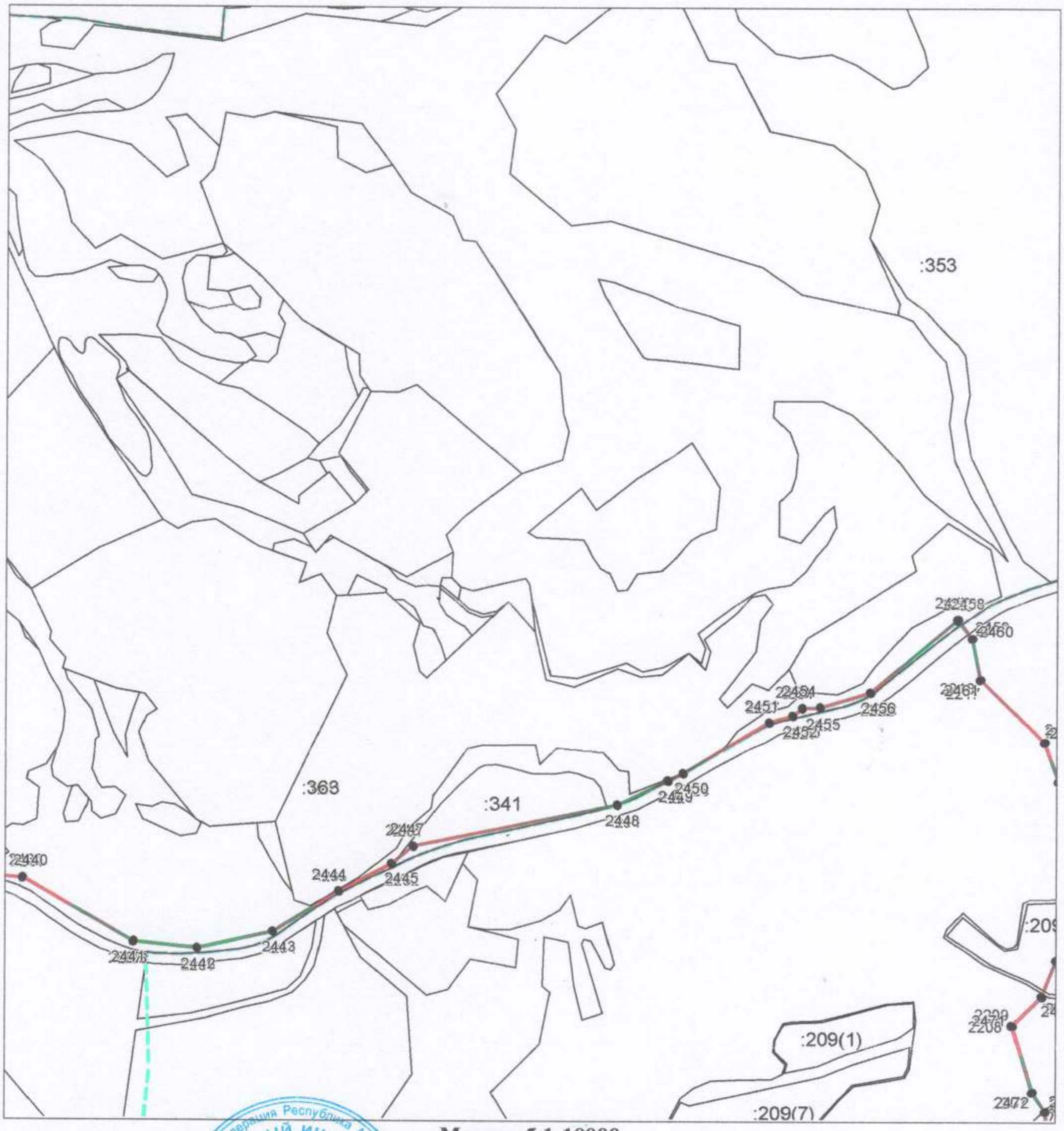

Масштаб 1:10000

Используемые условные знаки и обозначения приведены на отдельной странице в конце раздела.

Подпись _____ *Мамгетова Р. Р.* Дата *17 ноября 2019 г.*

Место для оттиска печати (при наличии) лица, составившего описание местоположения границ объекта

ОПИСАНИЕ МЕСТОПОЛОЖЕНИЯ ГРАНИЦ

Публичный сервитут Государственному бюджетному учреждению Республики Адыгея «Стройзаказчик» для строительства и размещения объекта «Туристско-рекреационный кластер «Ворота Лаго-Наки» Республики Адыгея

(наименование объекта, местоположение границ которого описано)

План границ объекта

Выносной лист №5

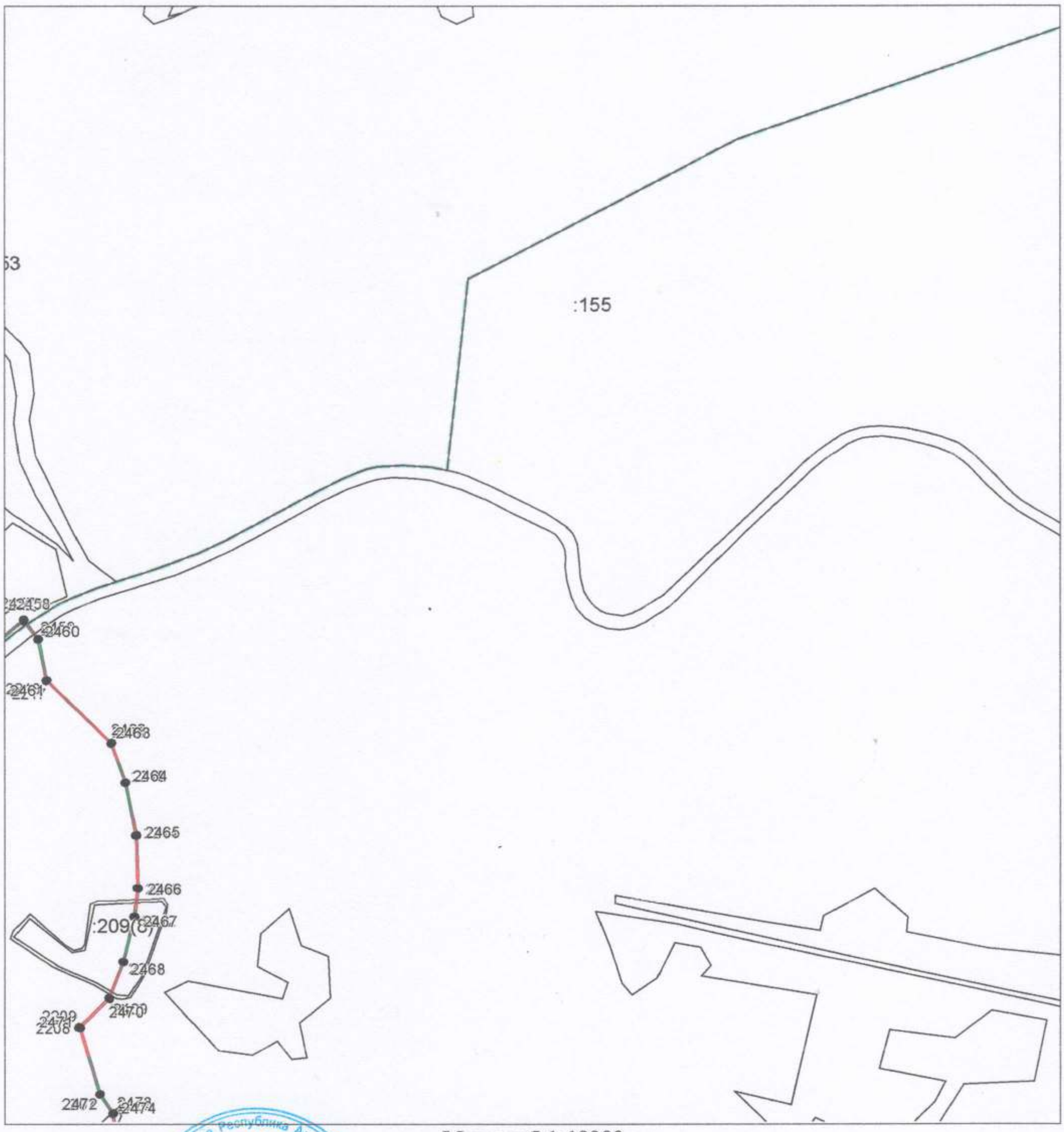

Масштаб 1:10000

Используемые условные знаки и обозначения приведены на отдельной странице в конце раздела.

Подпись _____ *Мамгетова Р. Р.* Дата *17 ноября 2019 г.*

Место для оттиска печати (при наличии) лица, составившего описание местоположения границ объекта

ОПИСАНИЕ МЕСТОПОЛОЖЕНИЯ ГРАНИЦ

Публичный сервитут Государственному бюджетному учреждению Республики Адыгея «Стройзаказчик» для строительства и размещения объекта «Туристско-рекреационный кластер «Ворота Лаго-Наки» Республики Адыгея

(наименование объекта, местоположение границ которого описано)

План границ объекта

Выносной лист №6

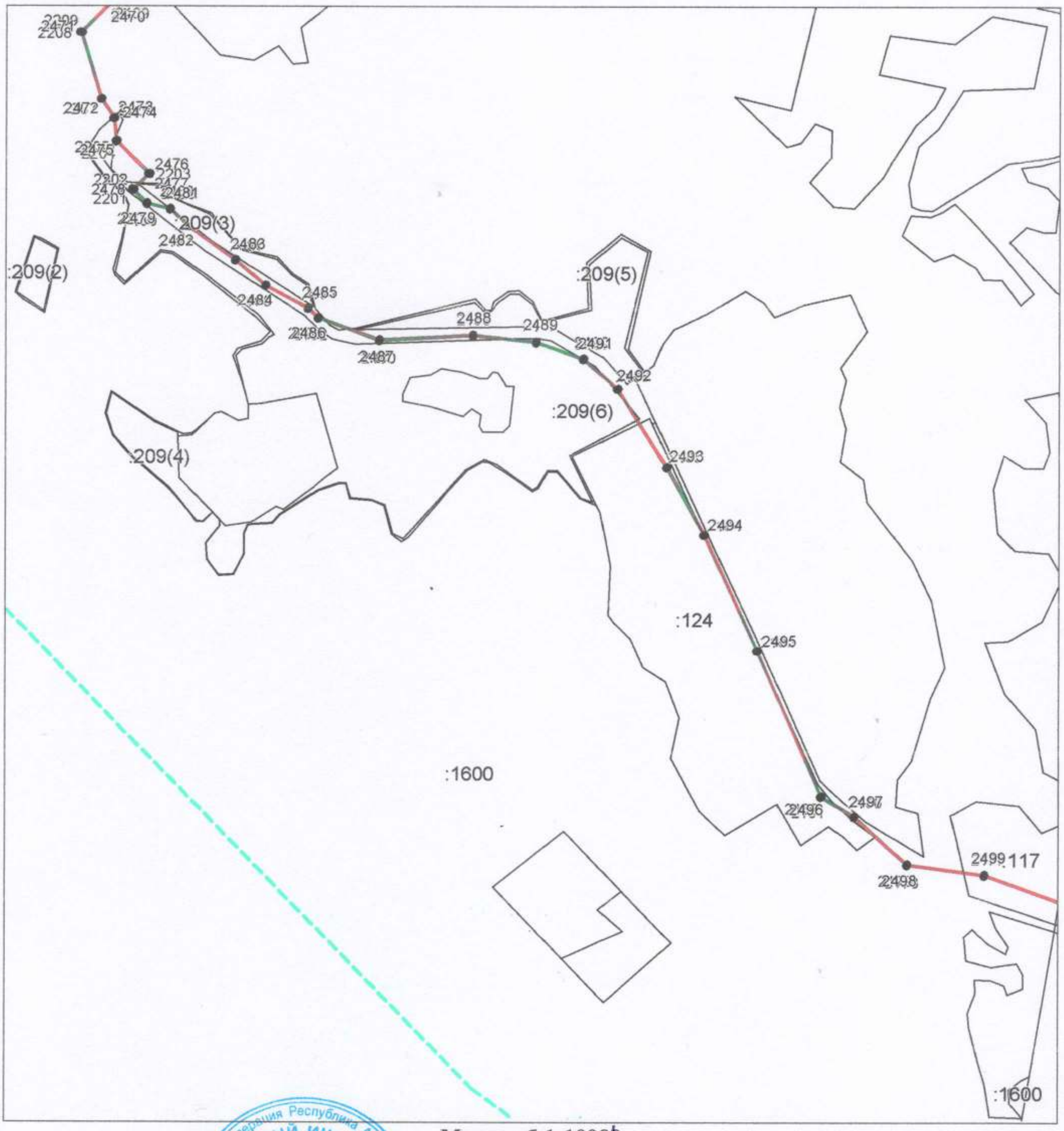

Масштаб 1:10000

Используемые условные знаки и обозначения приведены на отдельной странице в конце раздела.

Подпись _____ *Мамгетова Р. Р.* Дата *17 ноября 2019 г.*

Место для оттиска печати (при наличии) лица, составившего описание местоположения границ объекта

ОПИСАНИЕ МЕСТОПОЛОЖЕНИЯ ГРАНИЦ

Публичный сервитут Государственному бюджетному учреждению Республики Адыгея «Стройзаказчик» для строительства и размещения объекта «Туристско-рекреационный кластер «Ворота Лаго-Наки» Республики Адыгея

(наименование объекта, местоположение границ которого описано)

План границ объекта

Выносной лист №7

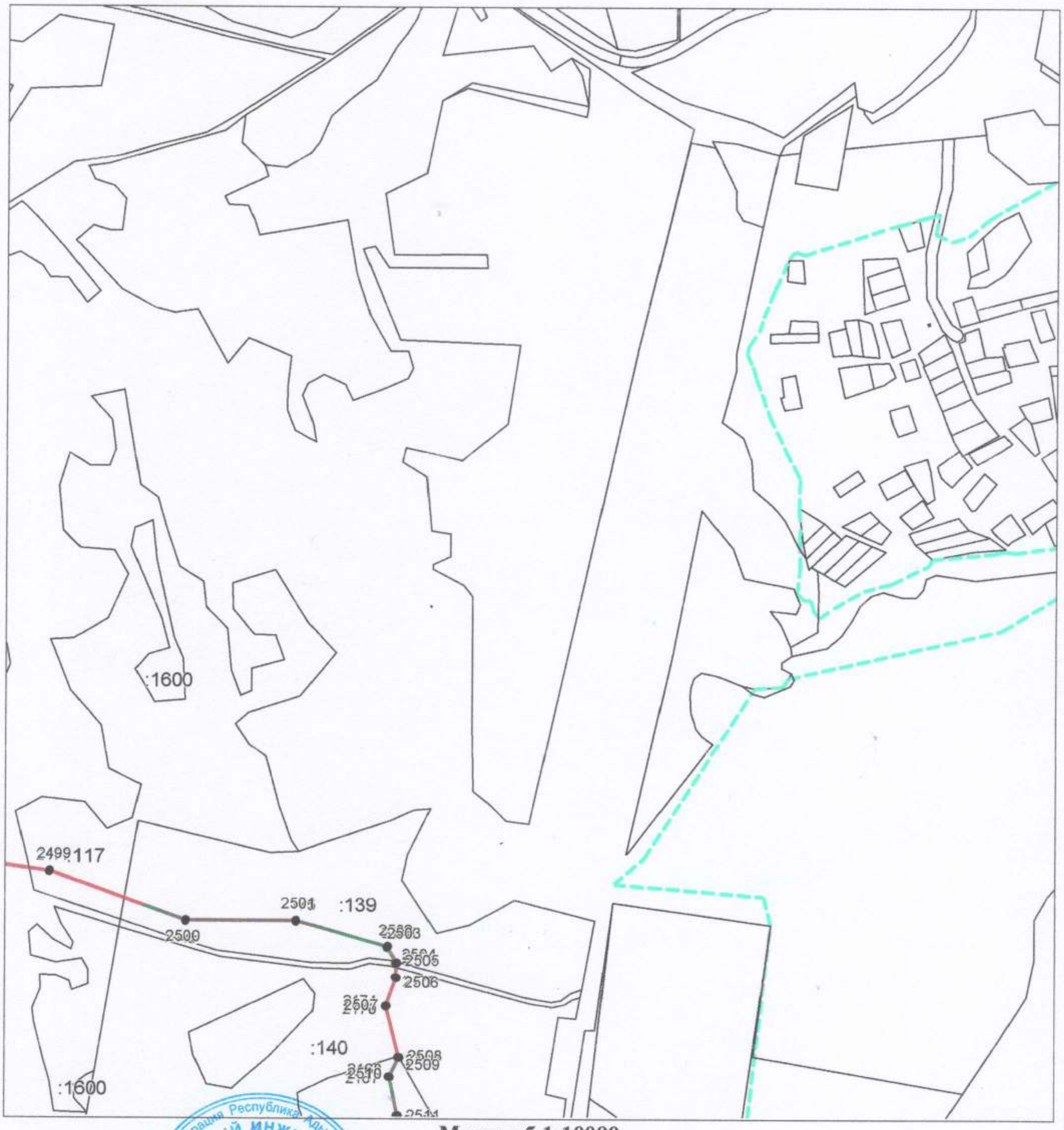

Масштаб 1:10000

Используемые условные знаки и обозначения приведены на отдельной странице в конце раздела.

Подпись _____ *Мамгетова Р. Р.* Дата *17 ноября 2019 г.*

Место для оттиска печати (при наличии) лица, составившего описание местоположения границ объекта

ОПИСАНИЕ МЕСТОПОЛОЖЕНИЯ ГРАНИЦ

Публичный сервитут Государственному бюджетному учреждению Республики Адыгея «Стройзаказчик» для строительства и размещения объекта «Туристско-рекреационный кластер «Ворота Лаго-Наки» Республики Адыгея

(наименование объекта, местоположение границ которого описано)

План границ объекта

Выносной лист №8

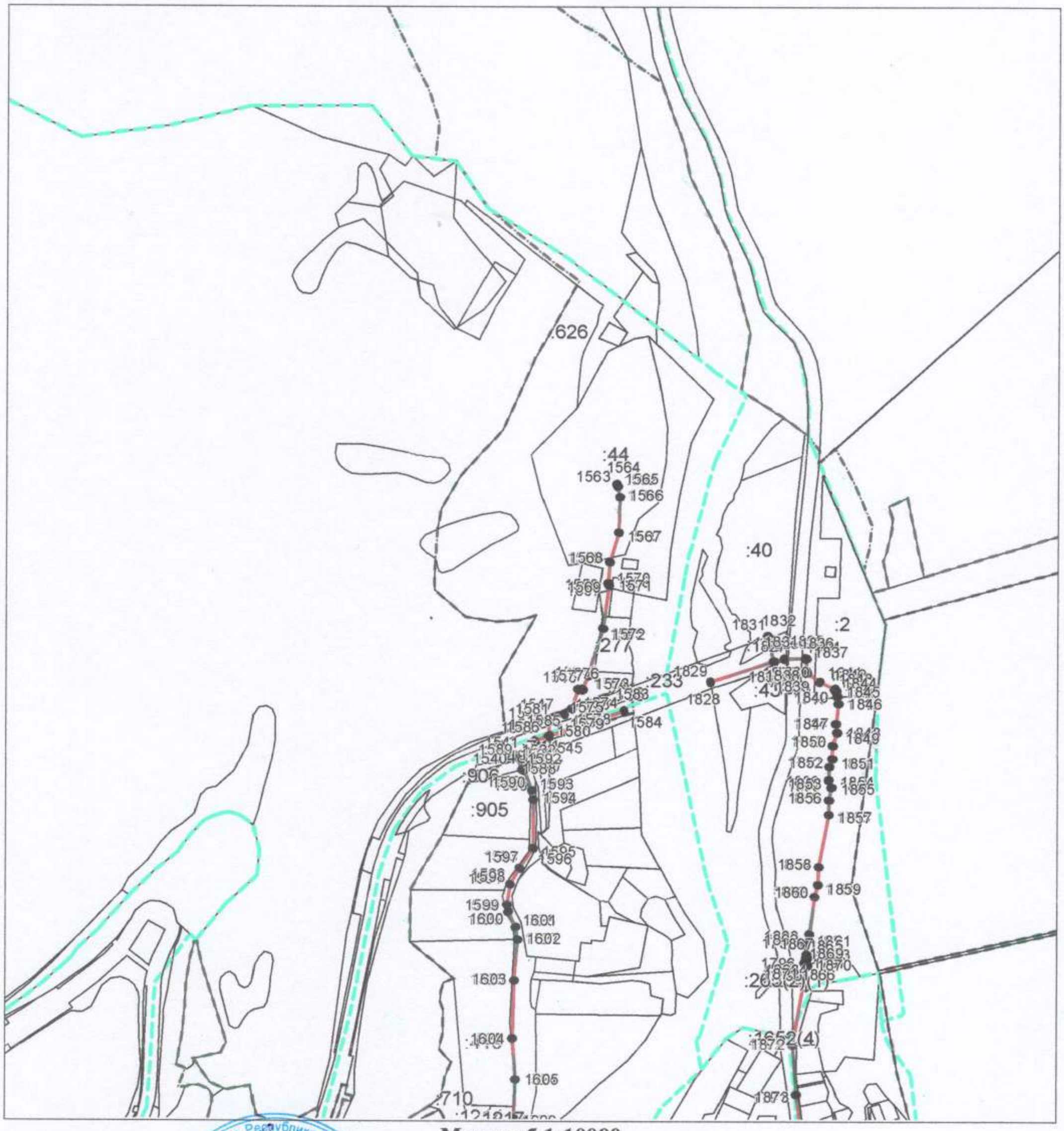

Масштаб 1:10000

Используемые условные знаки и обозначения приведены на отдельной странице в конце раздела.

Подпись _____ *Мамгетова Р. Р.* Дата *17 ноября 2019 г.*

Место для оттиска печати (при наличии) лица, составившего описание местоположения границ объекта

ОПИСАНИЕ МЕСТОПОЛОЖЕНИЯ ГРАНИЦ

Публичный сервитут Государственному бюджетному учреждению Республики Адыгея «Стройзаказчик» для строительства и размещения объекта «Туристско-рекреационный кластер «Ворота Лаго-Наки» Республики Адыгея

(наименование объекта, местоположение границ которого описано)

План границ объекта

Выносной лист №9

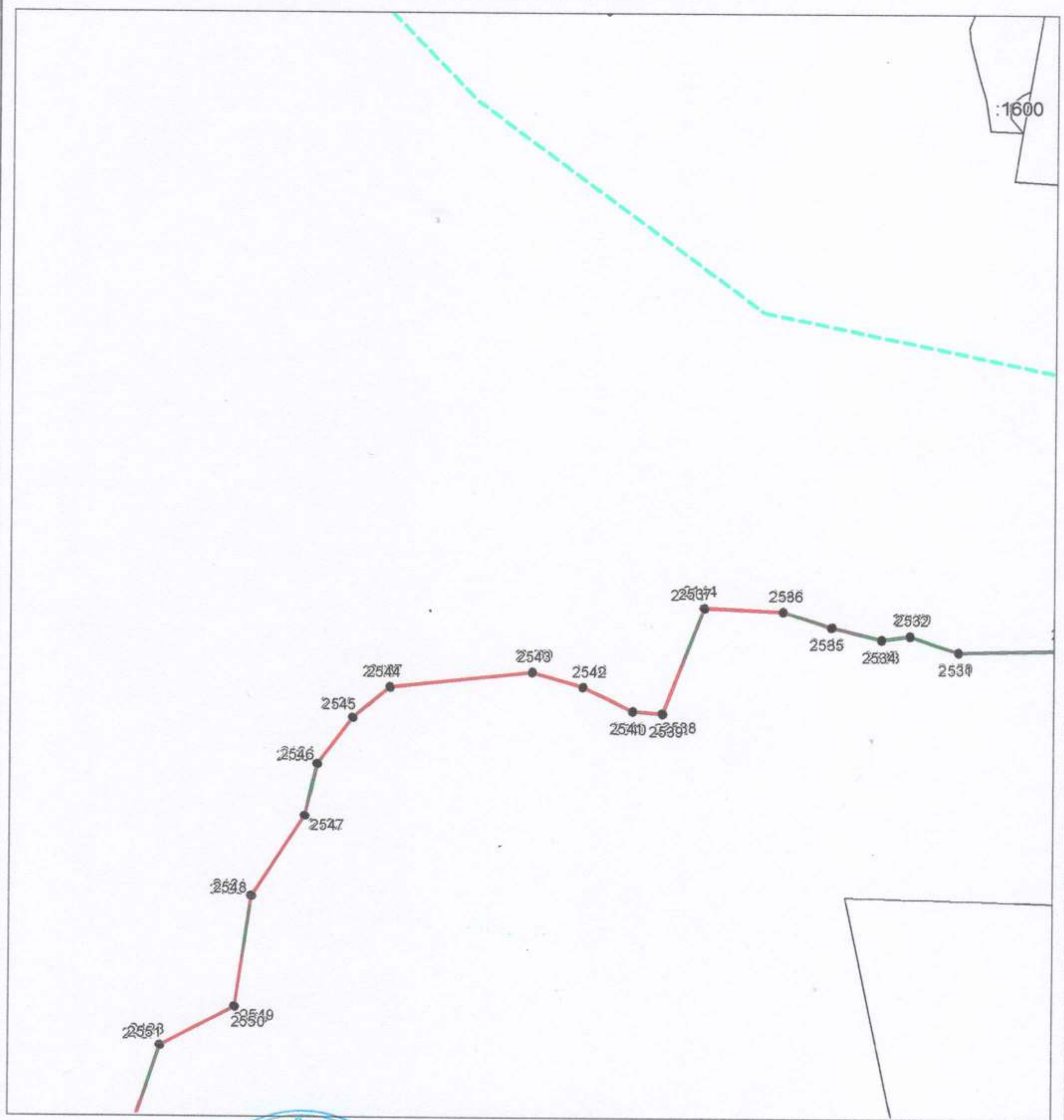

Масштаб 1:10000

Используемые условные знаки и обозначения приведены на отдельной странице в конце раздела.

Подпись _____ *Мамгетова Р. Р.* Дата *17 ноября 2019 г.*

Место для оттиска печати (при наличии) лица, составившего описание местоположения границ объекта

ОПИСАНИЕ МЕСТОПОЛОЖЕНИЯ ГРАНИЦ

Публичный сервитут Государственному бюджетному учреждению Республики Адыгея «Стройзаказчик» для строительства и размещения объекта «Туристско-рекреационный кластер «Ворота Лаго-Наки» Республики Адыгея

(наименование объекта, местоположение границ которого описано)

План границ объекта

Выносной лист №10

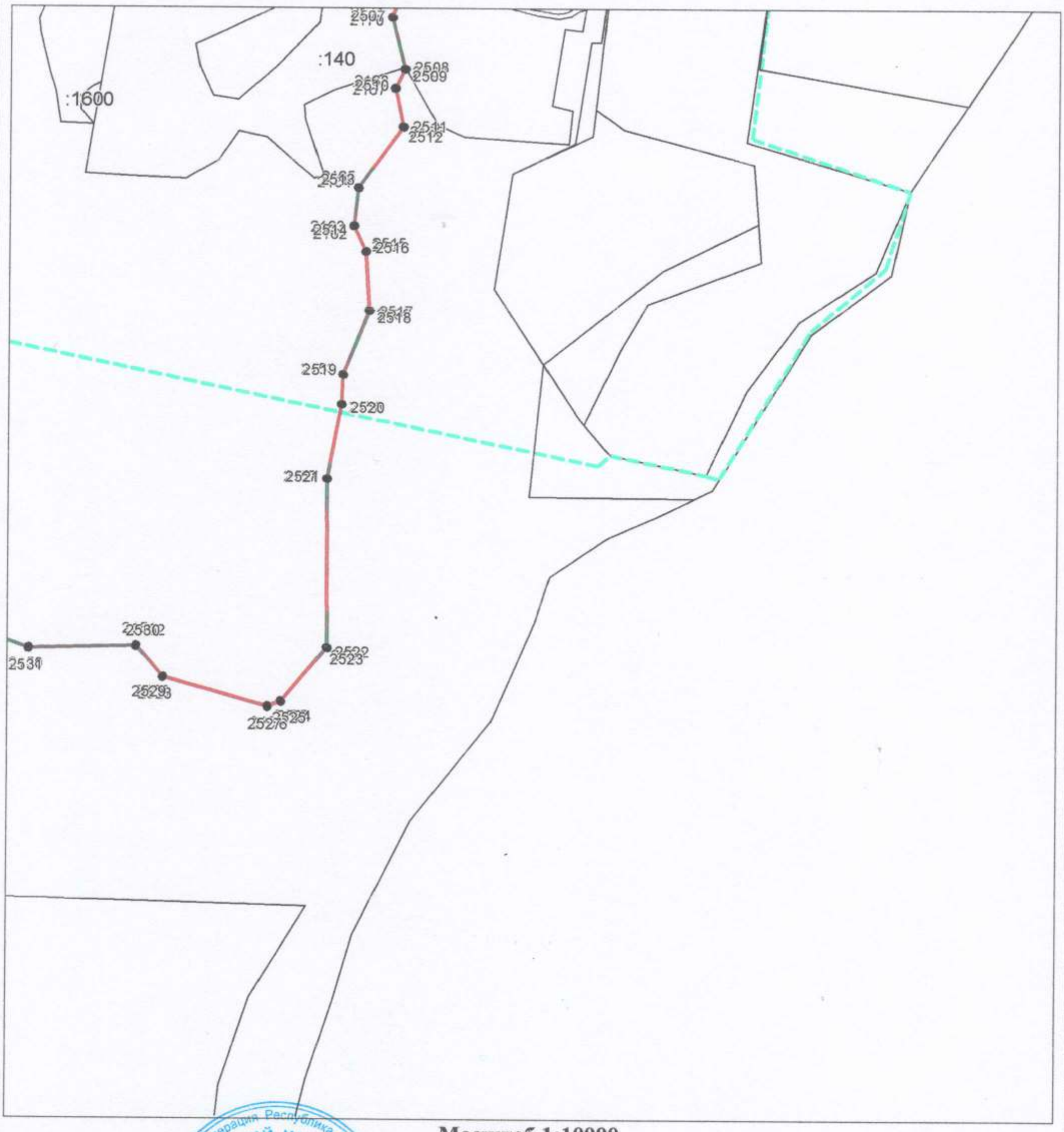

Масштаб 1:10000

Используемые условные знаки и обозначения приведены на отдельной странице в конце раздела.

Подпись _____ *Мамгетова Р. Р.* Дата *17 ноября 2019 г.*

Место для оттиска печати (при наличии) лица, составившего описание местоположения границ объекта

ОПИСАНИЕ МЕСТОПОЛОЖЕНИЯ ГРАНИЦ

Публичный сервитут Государственному бюджетному учреждению Республики Адыгея «Стройзаказчик» для строительства и размещения объекта «Туристско-рекреационный кластер «Ворота Лаго-Наки» Республики Адыгея

(наименование объекта, местоположение границ которого описано)

План границ объекта

Выносной лист №11

Масштаб 1:10000

Используемые условные знаки и обозначения приведены на отдельной странице в конце раздела.

Подпись _____ *Мамгетова Р. Р.* Дата *17 ноября 2019 г.*

Место для оттиска печати (при наличии) лица, составившего описание местоположения границ объекта

ОПИСАНИЕ МЕСТОПОЛОЖЕНИЯ ГРАНИЦ

Публичный сервитут Государственному бюджетному учреждению Республики Адыгея «Стройзаказчик» для строительства и размещения объекта «Туристско-рекреационный кластер «Ворота Лаго-Наки» Республики Адыгея

(наименование объекта, местоположение границ которого описано)

План границ объекта

Выносной лист №12

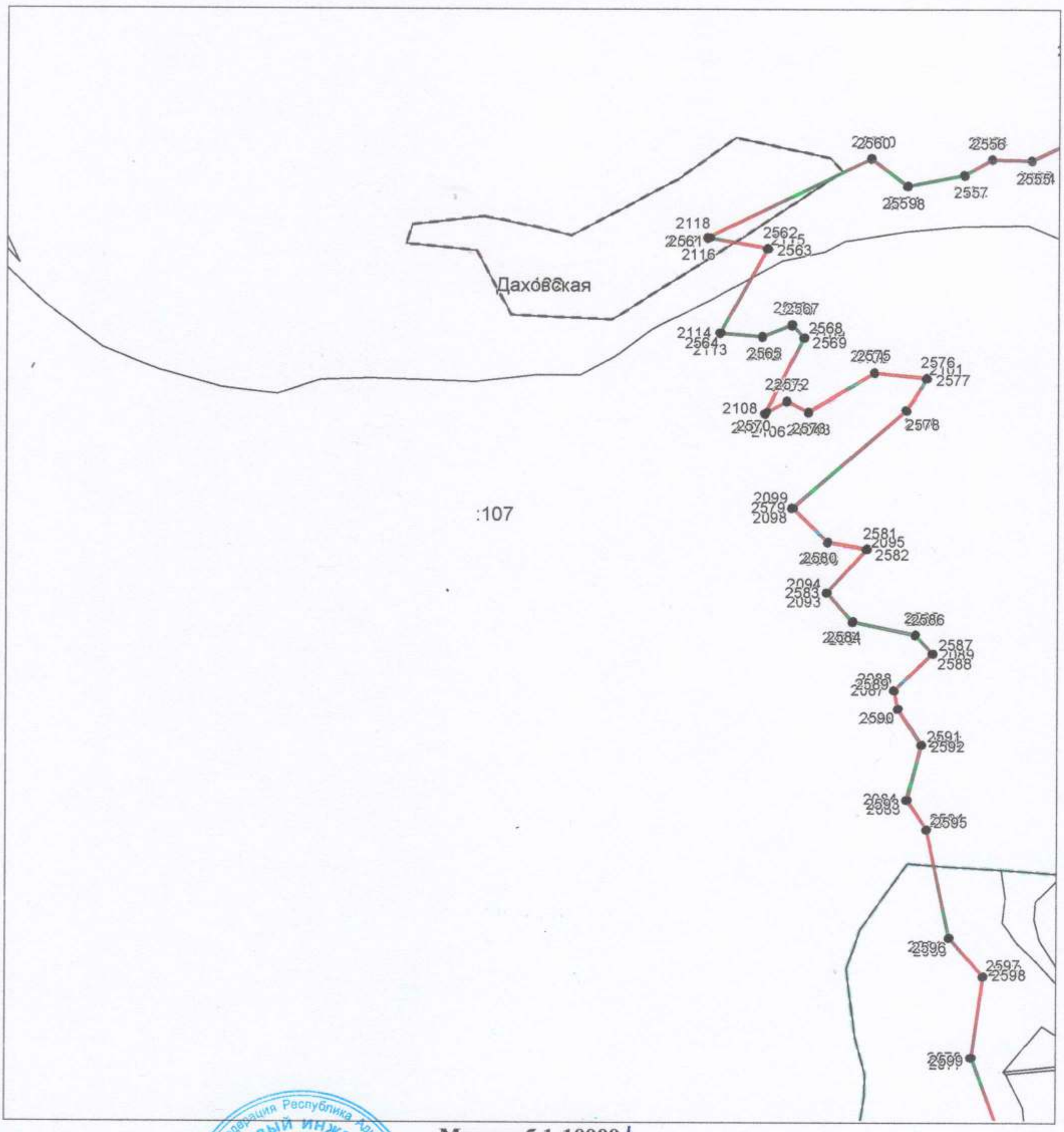

Масштаб 1:10000

Используемые условные знаки и обозначения приведены на отдельной странице в конце раздела.

Подпись _____ *Мамбетова Р. Р.* Дата *17 ноября 2019 г.*

Место для оттиска печати (при наличии) лица, составившего описание местоположения границ объекта

ОПИСАНИЕ МЕСТОПОЛОЖЕНИЯ ГРАНИЦ

Публичный сервитут Государственному бюджетному учреждению Республики Адыгея «Стройзаказчик» для строительства и размещения объекта «Туристско-рекреационный кластер «Ворота Лаго-Наки» Республики Адыгея

(наименование объекта, местоположение границ которого описано)

План границ объекта

Выносной лист №13

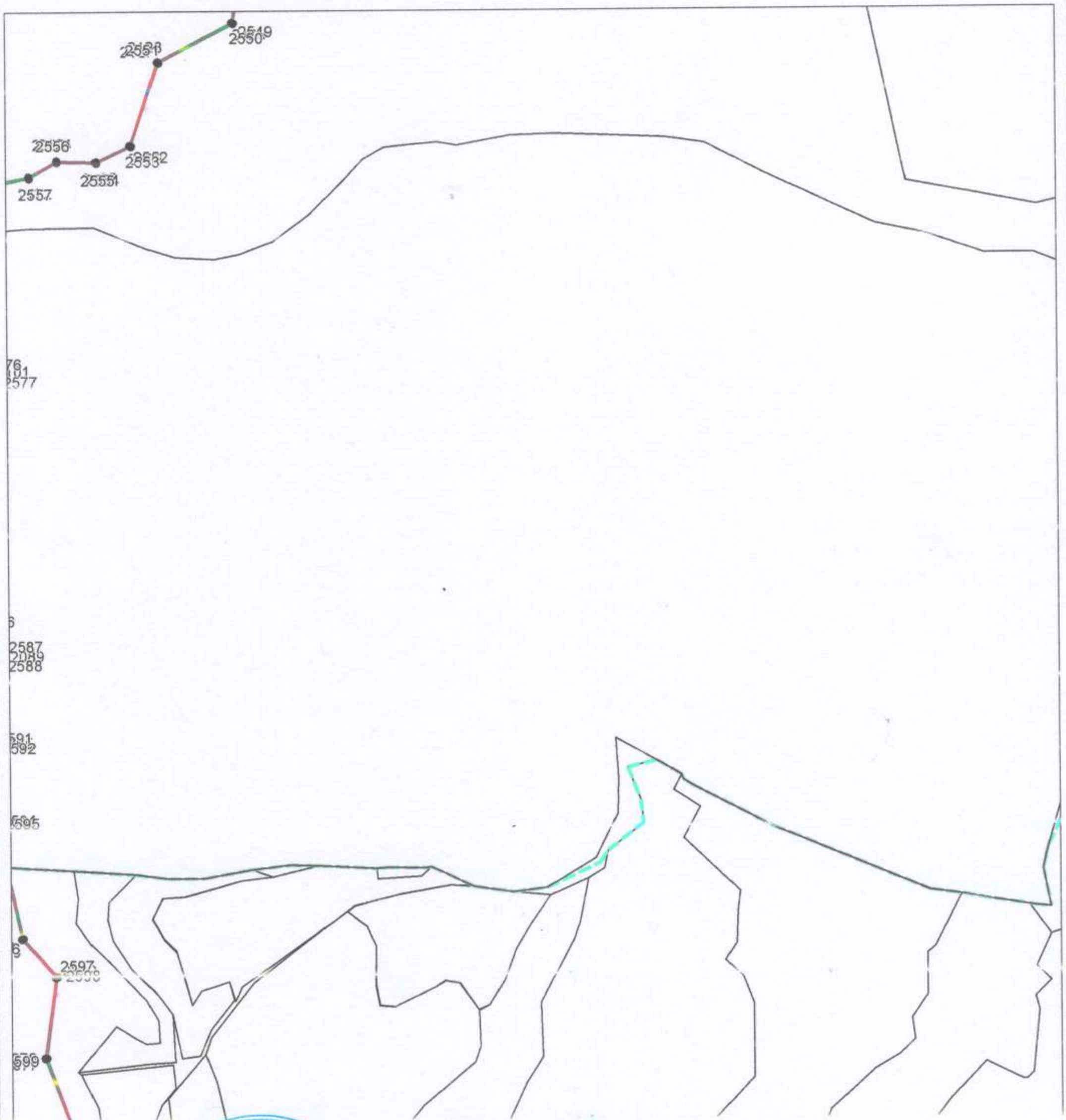

Масштаб 1:10000

Используемые условные знаки и обозначения приведены на отдельной странице в конце раздела.

Подпись _____ *Мамгетова Р. Р.* Дата *17 ноября 2019 г.*

Место для оттиска печати (при наличии) лица, составившего описание местоположения границ объекта

ОПИСАНИЕ МЕСТОПОЛОЖЕНИЯ ГРАНИЦ

Публичный сервитут Государственному бюджетному учреждению Республики Адыгея «Стройзаказчик» для строительства и размещения объекта «Туристско-рекреационный кластер «Ворота Лаго-Наки» Республики Адыгея

(наименование объекта, местоположение границ которого описано)

План границ объекта

Выносной лист №14

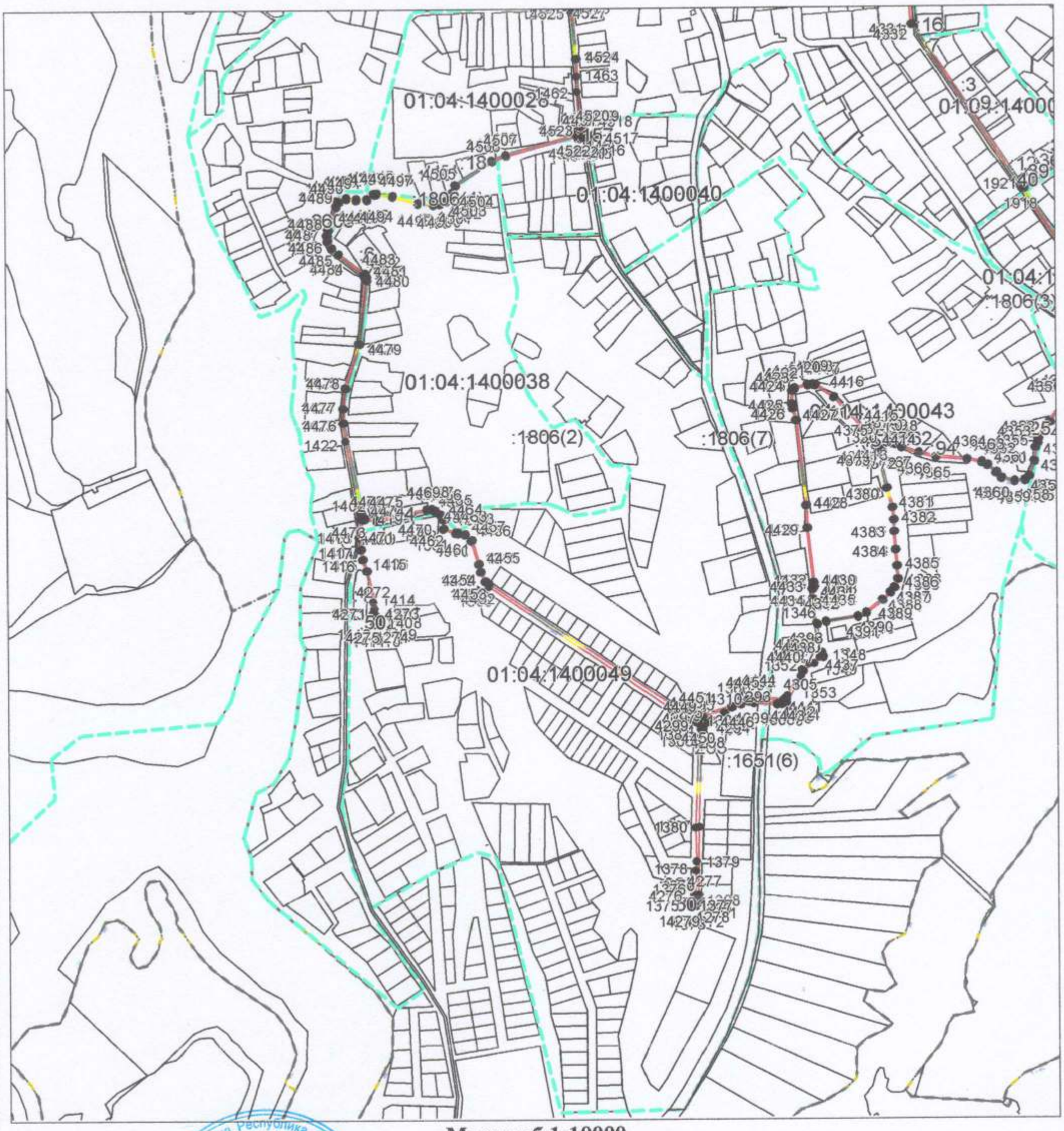

Масштаб 1:10000

Используемые условные знаки и обозначения приведены на отдельной странице в конце раздела.

Подпись _____ *Мамгетова Р. Р.* Дата *17 ноября 2019 г.*

Место для оттиска печати (при наличии) лица, составившего описание местоположения границ объекта

ОПИСАНИЕ МЕСТОПОЛОЖЕНИЯ ГРАНИЦ

Публичный сервитут Государственному бюджетному учреждению Республики Адыгея «Стройзаказчик» для строительства и размещения объекта «Туристско-рекреационный кластер «Ворота Лаго-Наки» Республики Адыгея

(наименование объекта, местоположение границ которого описано)

План границ объекта

Выносной лист №15

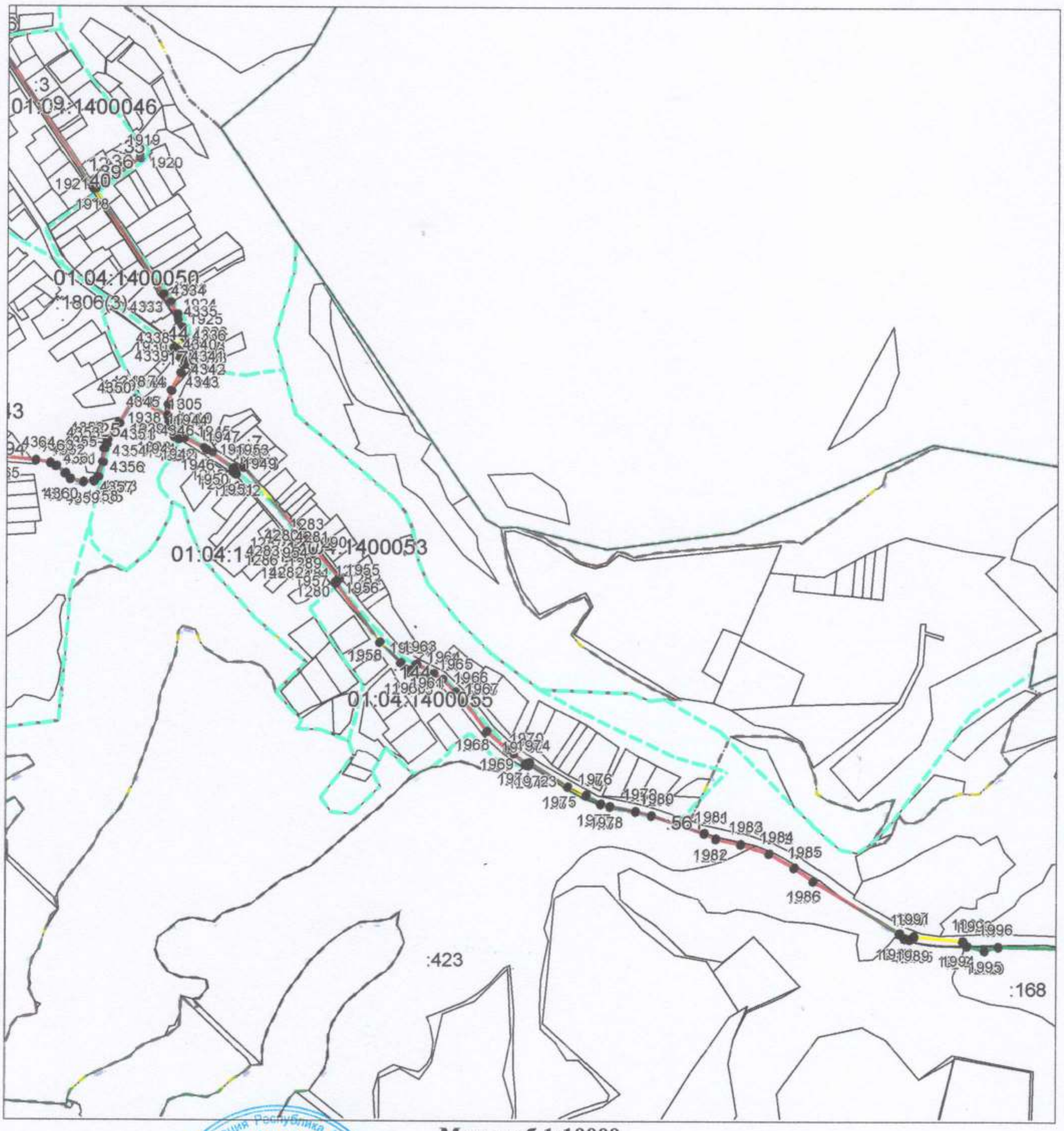

Масштаб 1:10000

Используемые условные знаки и обозначения приведены на отдельной странице в конце раздела.

Подпись _____ *Мамгетова Р. Р.* · Дата *17 ноября 2019 г.*

Место для оттиска печати (при наличии) лица, составившего описание местоположения границ объекта

ОПИСАНИЕ МЕСТОПОЛОЖЕНИЯ ГРАНИЦ

Публичный сервитут Государственному бюджетному учреждению Республики Адыгея «Стройзаказчик» для строительства и размещения объекта «Туристско-рекреационный кластер «Ворота Лаго-Наки» Республики Адыгея

(наименование объекта, местоположение границ которого описано)

План границ объекта

Выносной лист №16

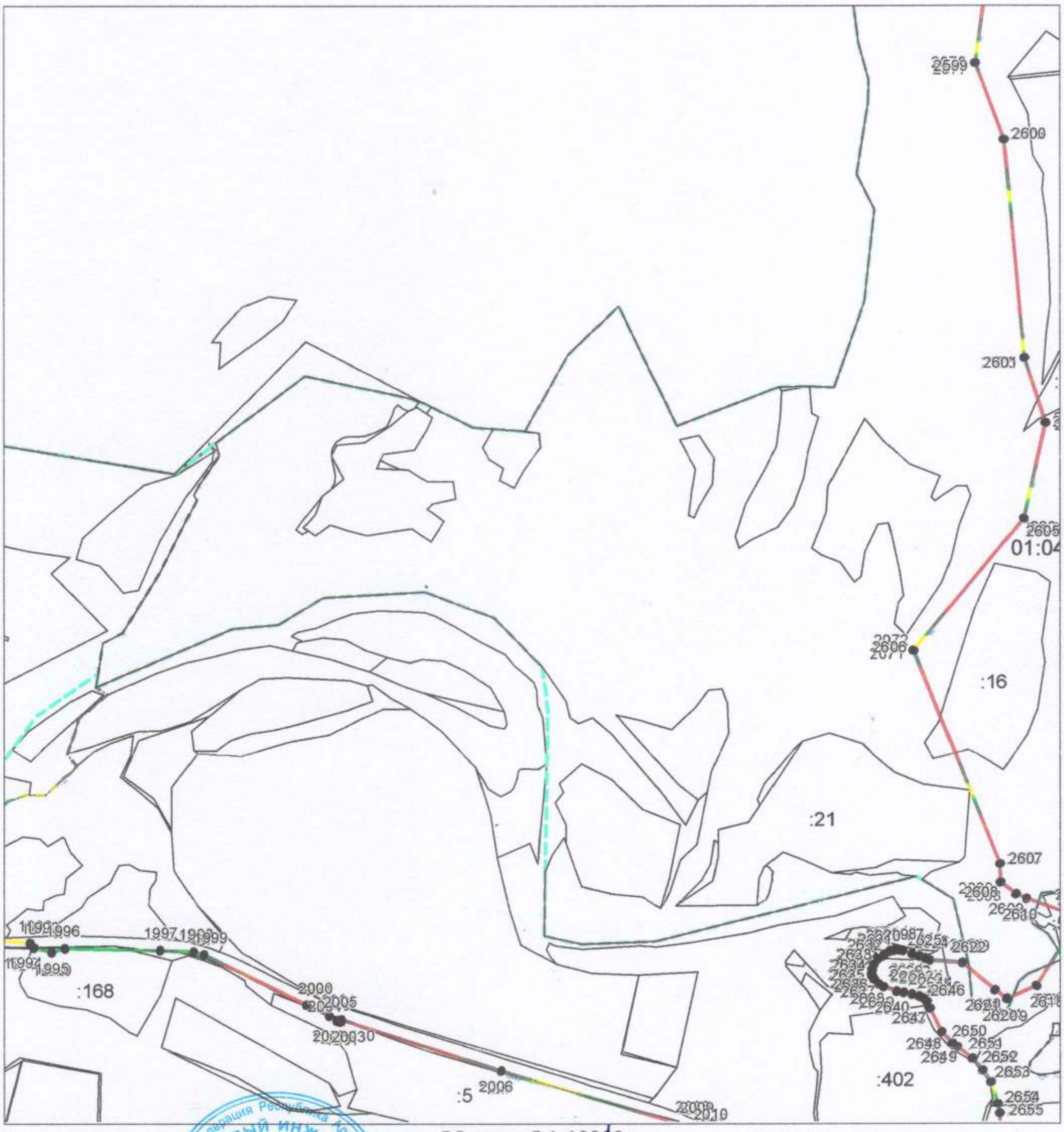

Масштаб 1:10000

Используемые условные знаки и обозначения приведены на отдельной странице в конце раздела.

Подпись _____ *Мамгетова Р. Р.* Дата *17 ноября 2019 г.*

Место для оттиска печати (при наличии) лица, составившего описание местоположения границ объекта

ОПИСАНИЕ МЕСТОПОЛОЖЕНИЯ ГРАНИЦ

Публичный сервитут Государственному бюджетному учреждению Республики Адыгея «Стройзаказчик» для строительства и размещения объекта «Туристско-рекреационный кластер «Ворота Лаго-Наки» Республики Адыгея

(наименование объекта, местоположение границ которого описано)

План границ объекта

Выносной лист №17

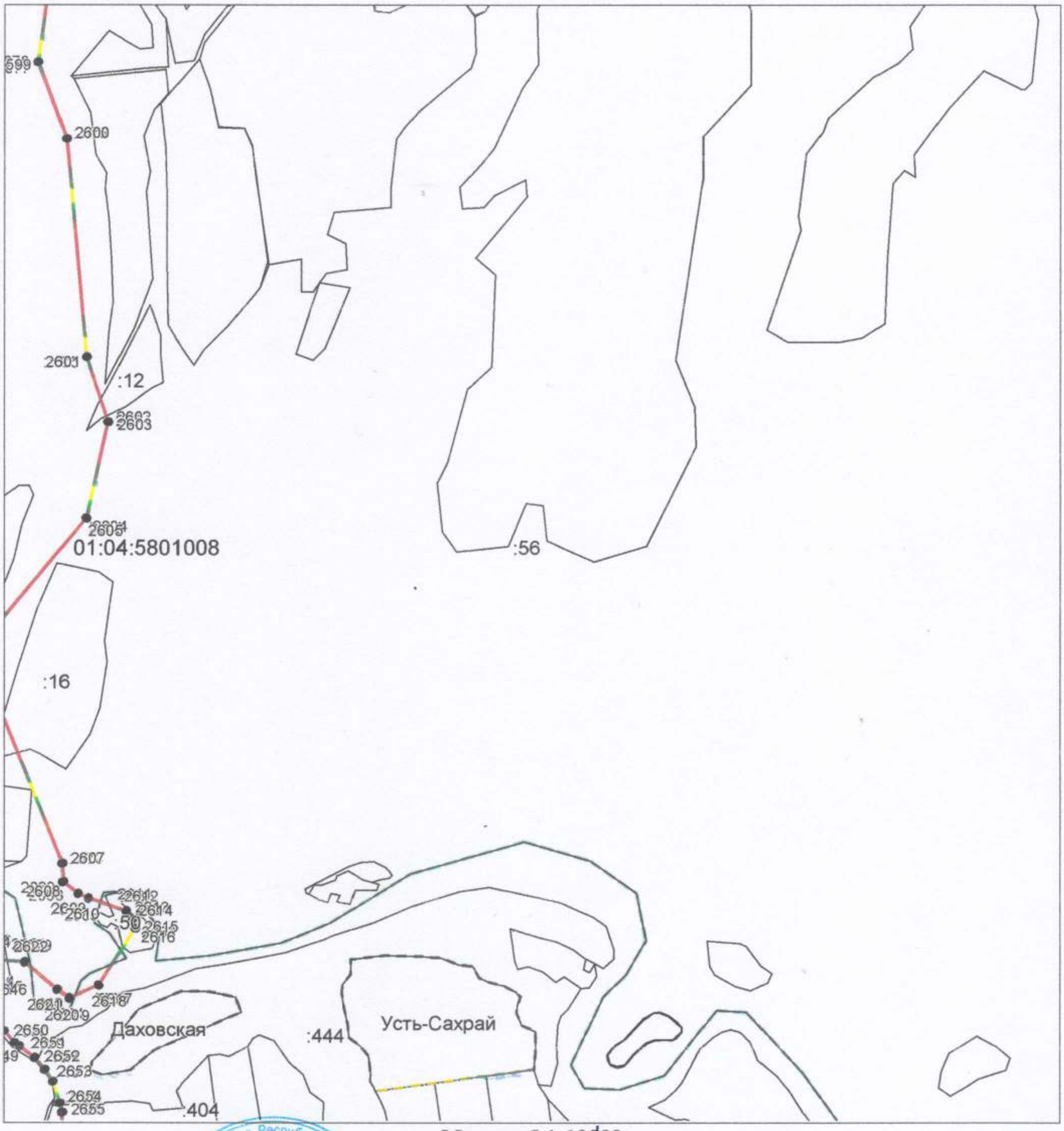

Масштаб 1:10000

Используемые условные знаки и обозначения приведены на отдельной странице в конце раздела.

Подпись _____ *Мамгетова Р. Р.* Дата *17 ноября 2019 г.*

Место для оттиска печати (при наличии) лица, составившего описание местоположения границ объекта

ОПИСАНИЕ МЕСТОПОЛОЖЕНИЯ ГРАНИЦ

Публичный сервитут Государственному бюджетному учреждению Республики Адыгея «Стройзаказчик» для строительства и размещения объекта «Туристско-рекреационный кластер «Ворота Лаго-Наки» Республики Адыгея

(наименование объекта, местоположение границ которого описано)

План границ объекта

Выносной лист №18

Масштаб 1:10000

Используемые условные знаки и обозначения приведены на отдельной странице в конце раздела.

Подпись *Мамгетова Р. Р.* Дата *17 ноября 2019 г.*

Место для оттиска печати (при наличии) лица, составившего описание местоположения границ объекта

ОПИСАНИЕ МЕСТОПОЛОЖЕНИЯ ГРАНИЦ

Публичный сервитут Государственному бюджетному учреждению Республики Адыгея «Стройзаказчик» для строительства и размещения объекта «Туристско-рекреационный кластер «Ворота Лаго-Наки» Республики Адыгея

(наименование объекта, местоположение границ которого описано)

План границ объекта

Выносной лист №19

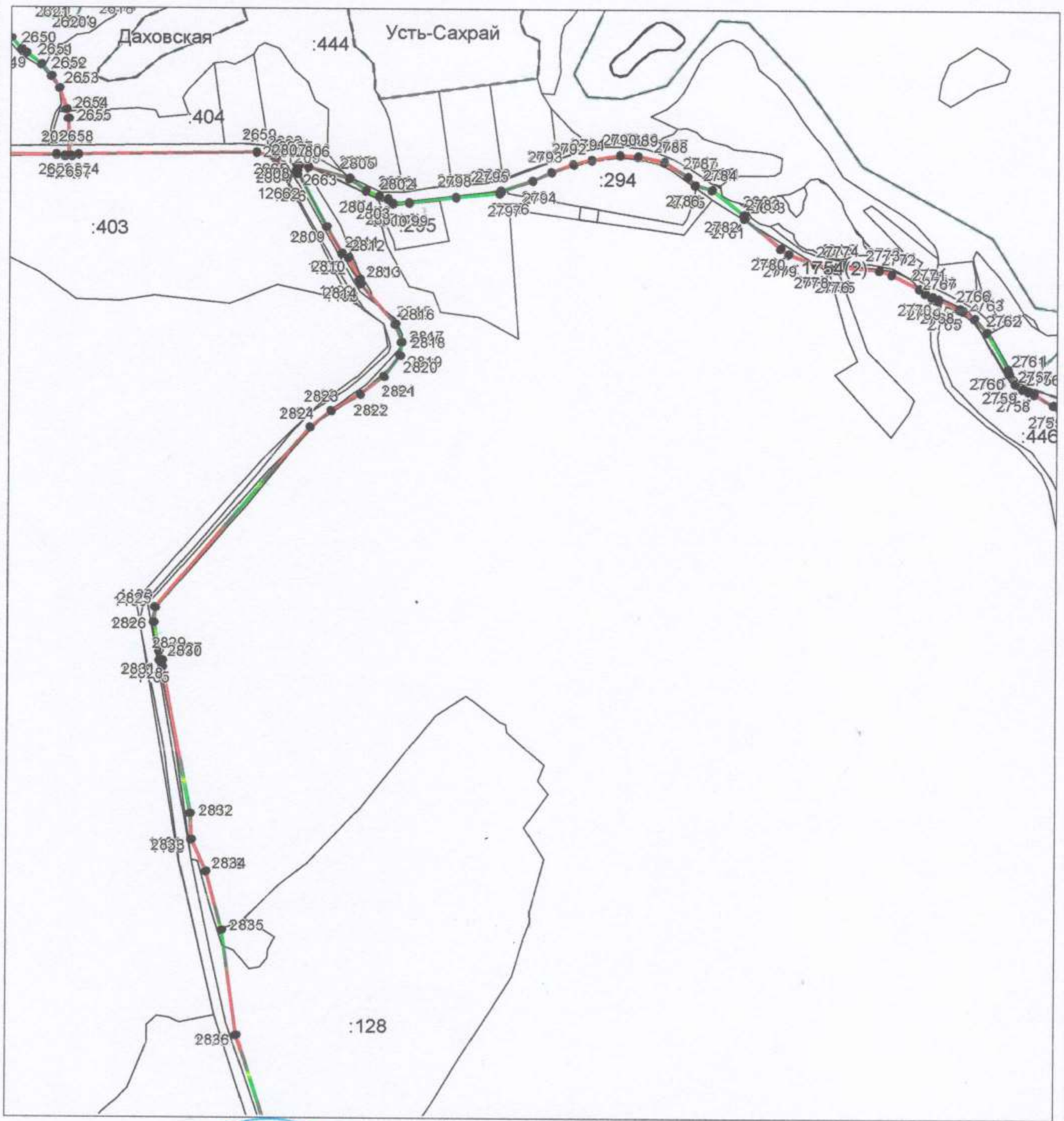

Масштаб 1:10000

Используемые условные знаки и обозначения приведены на отдельной странице в конце раздела.

Подпись _____ *Мамгетова Р. Р.* Дата *17 ноября 2019 г.*

Место для оттиска печати (при наличии) лица, составившего описание местоположения границ объекта

ОПИСАНИЕ МЕСТОПОЛОЖЕНИЯ ГРАНИЦ

Публичный сервитут Государственному бюджетному учреждению Республики Адыгея «Стройзаказчик» для строительства и размещения объекта «Туристско-рекреационный кластер «Ворота Лаго-Наки» Республики Адыгея

(наименование объекта, местоположение границ которого описано)

План границ объекта

Выносной лист №20

Масштаб 1:10000

Используемые условные знаки и обозначения приведены на отдельной странице в конце раздела.

Подпись _____ *Мамгетова Р. Р.* Дата *17 ноября 2019 г.*

Место для оттиска печати (при наличии) лица, составившего описание местоположения границ объекта

ОПИСАНИЕ МЕСТОПОЛОЖЕНИЯ ГРАНИЦ

Публичный сервитут Государственному бюджетному учреждению Республики Адыгея «Стройзаказчик» для строительства и размещения объекта «Туристско-рекреационный кластер «Ворота Лаго-Наки» Республики Адыгея

(наименование объекта, местоположение границ которого описано)

План границ объекта

Выносной лист №21

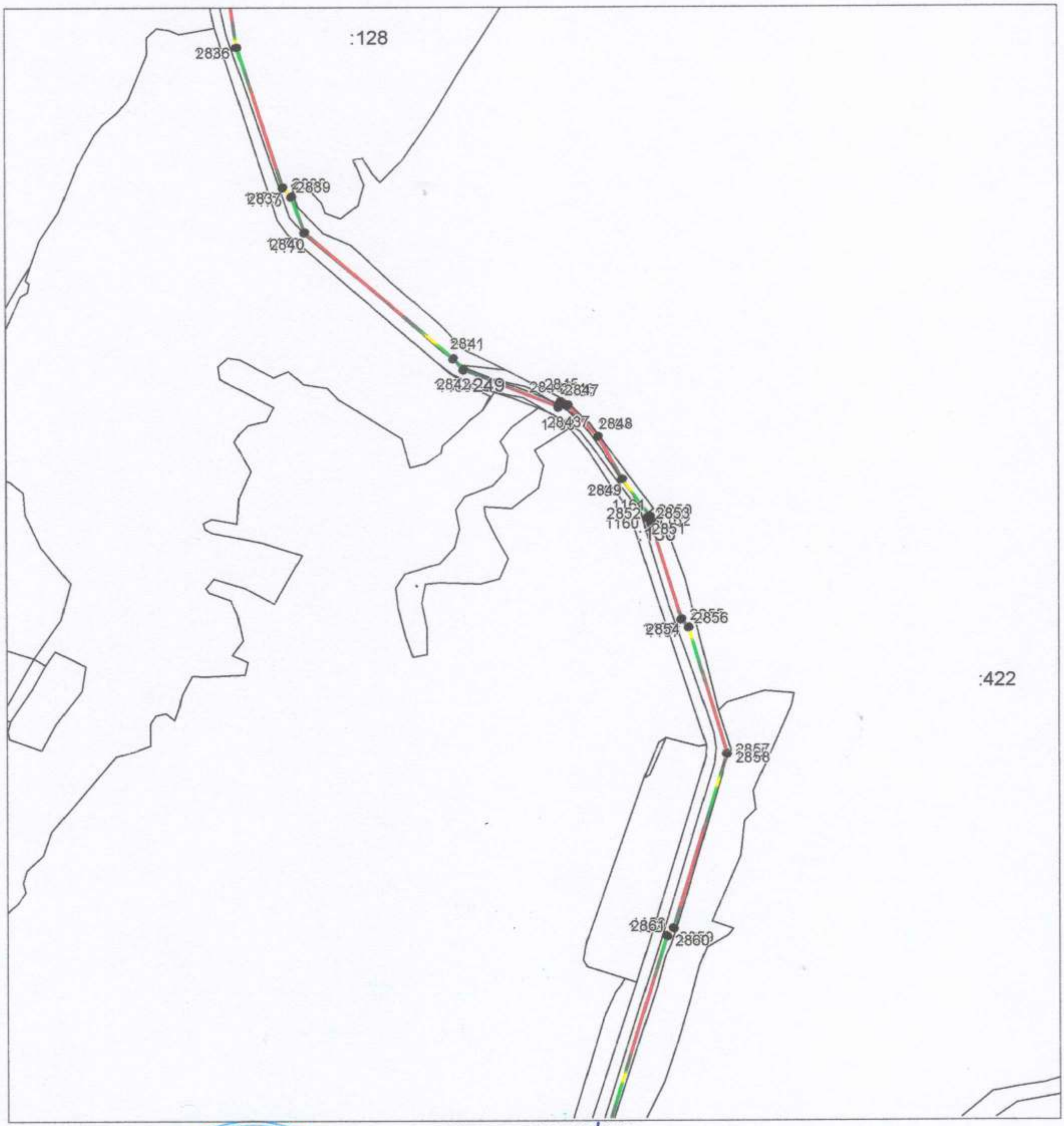

Масштаб 1:10000

Используемые условные знаки и обозначения приведены на отдельной странице в конце раздела.

Подпись _____ *Мамгетова Р. Р.* Дата *17 ноября 2019 г.*

Место для оттиска печати (при наличии) лица, составившего описание местоположения границ объекта

ОПИСАНИЕ МЕСТОПОЛОЖЕНИЯ ГРАНИЦ

Публичный сервитут Государственному бюджетному учреждению Республики Адыгея «Стройзаказчик» для строительства и размещения объекта «Туристско-рекреационный кластер «Ворота Лаго-Наки» Республики Адыгея

(наименование объекта, местоположение границ которого описано)

План границ объекта

Выносной лист №22

Масштаб 1:10000

Используемые условные знаки и обозначения приведены на отдельной странице в конце раздела.

Подпись _____ *Мамгетова Р. Р.* Дата *17 ноября 2019 г.*

Место для оттиска печати (при наличии) лица, составившего описание местоположения границ объекта

ОПИСАНИЕ МЕСТОПОЛОЖЕНИЯ ГРАНИЦ

Публичный сервитут Государственному бюджетному учреждению Республики Адыгея «Стройзаказчик» для строительства и размещения объекта «Туристско-рекреационный кластер «Ворота Лаго-Наки» Республики Адыгея

(наименование объекта, местоположение границ которого описано)

План границ объекта

Выносной лист №23

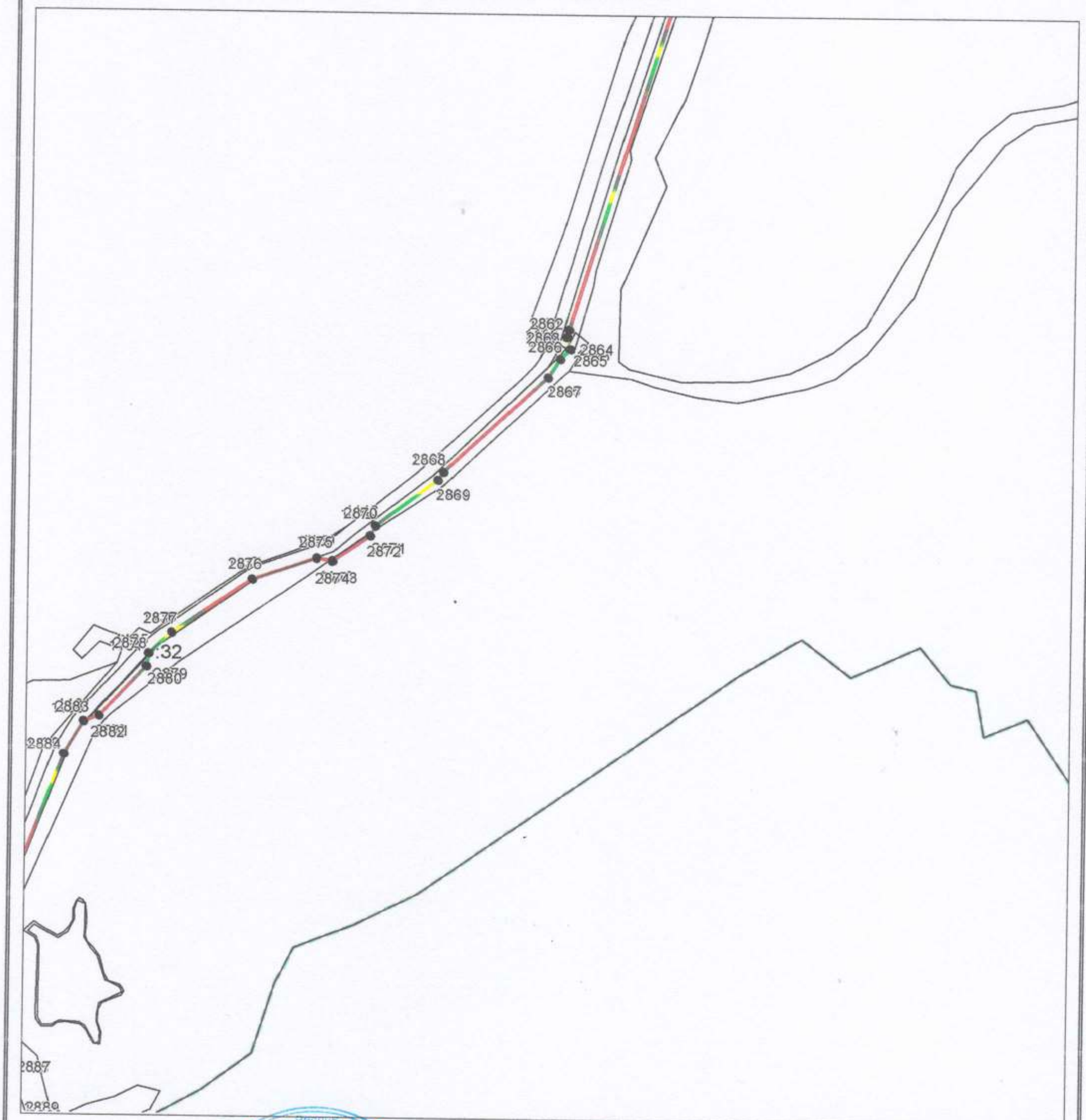

Масштаб 1:10000

Используемые условные знаки и обозначения приведены на отдельной странице в конце раздела.

Подпись _____ *Мамгетова Р. Р.* Дата *17 ноября 2019 г.*

Место для оттиска печати (при наличии) лица, составившего описание местоположения границ объекта

ОПИСАНИЕ МЕСТОПОЛОЖЕНИЯ ГРАНИЦ

Публичный сервитут Государственному бюджетному учреждению Республики Адыгея «Стройзаказчик» для строительства и размещения объекта «Туристско-рекреационный кластер «Ворота Лаго-Наки» Республики Адыгея

(наименование объекта, местоположение границ которого описано)

План границ объекта

Выносной лист №24

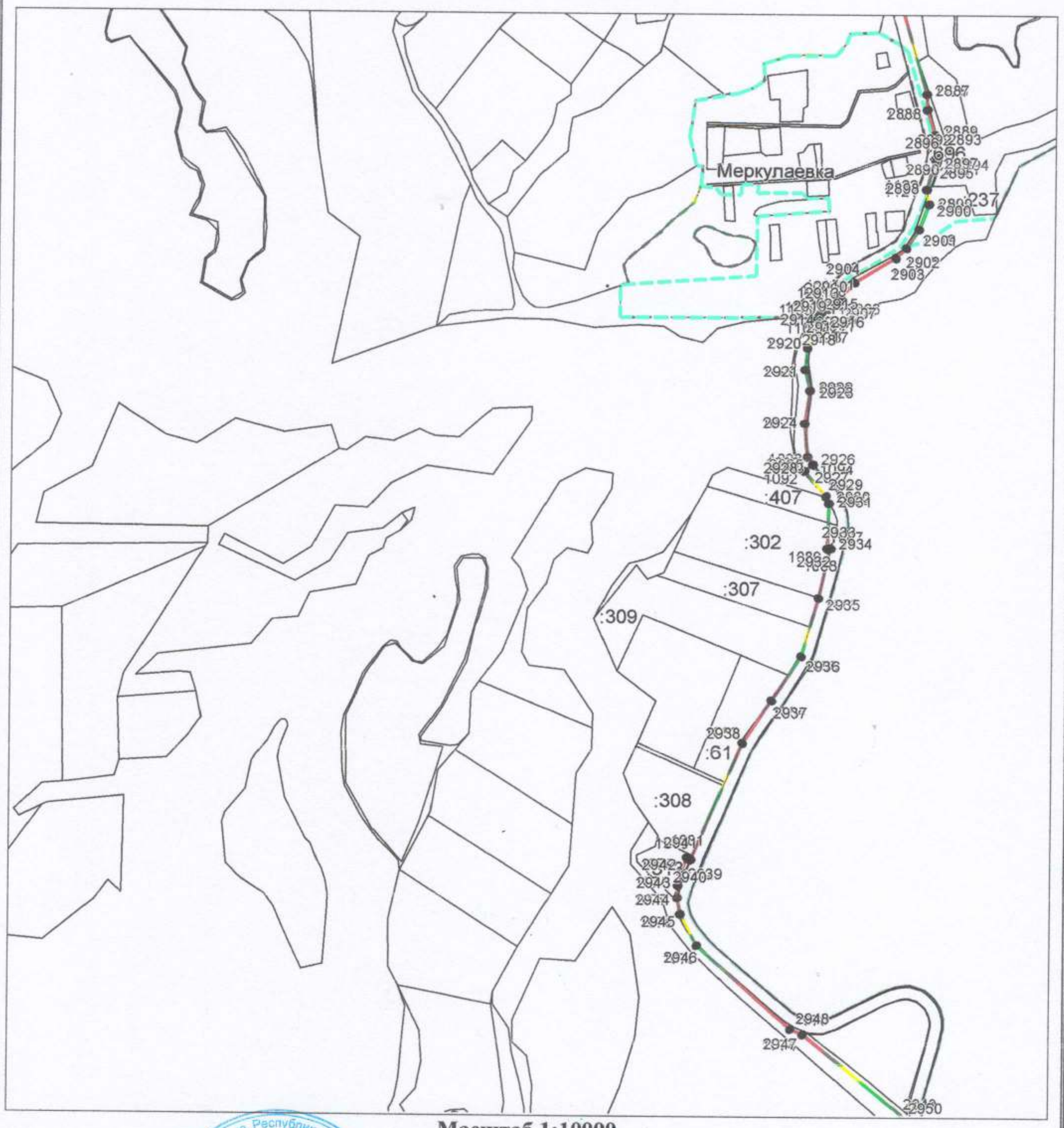

Масштаб 1:10000

Используемые условные знаки и обозначения приведены на отдельной странице в конце раздела.

Подпись _____ *Мамгетова Р. Р.* Дата *17 ноября 2019 г.*

Место для оттиска печати (при наличии) лица, составившего описание местоположения границ объекта

ОПИСАНИЕ МЕСТОПОЛОЖЕНИЯ ГРАНИЦ

Публичный сервитут Государственному бюджетному учреждению Республики Адыгея «Стройзаказчик» для строительства и размещения объекта «Туристско-рекреационный кластер «Ворота Лаго-Наки» Республики Адыгея

(наименование объекта, местоположение границ которого описано)

План границ объекта

Выносной лист №25

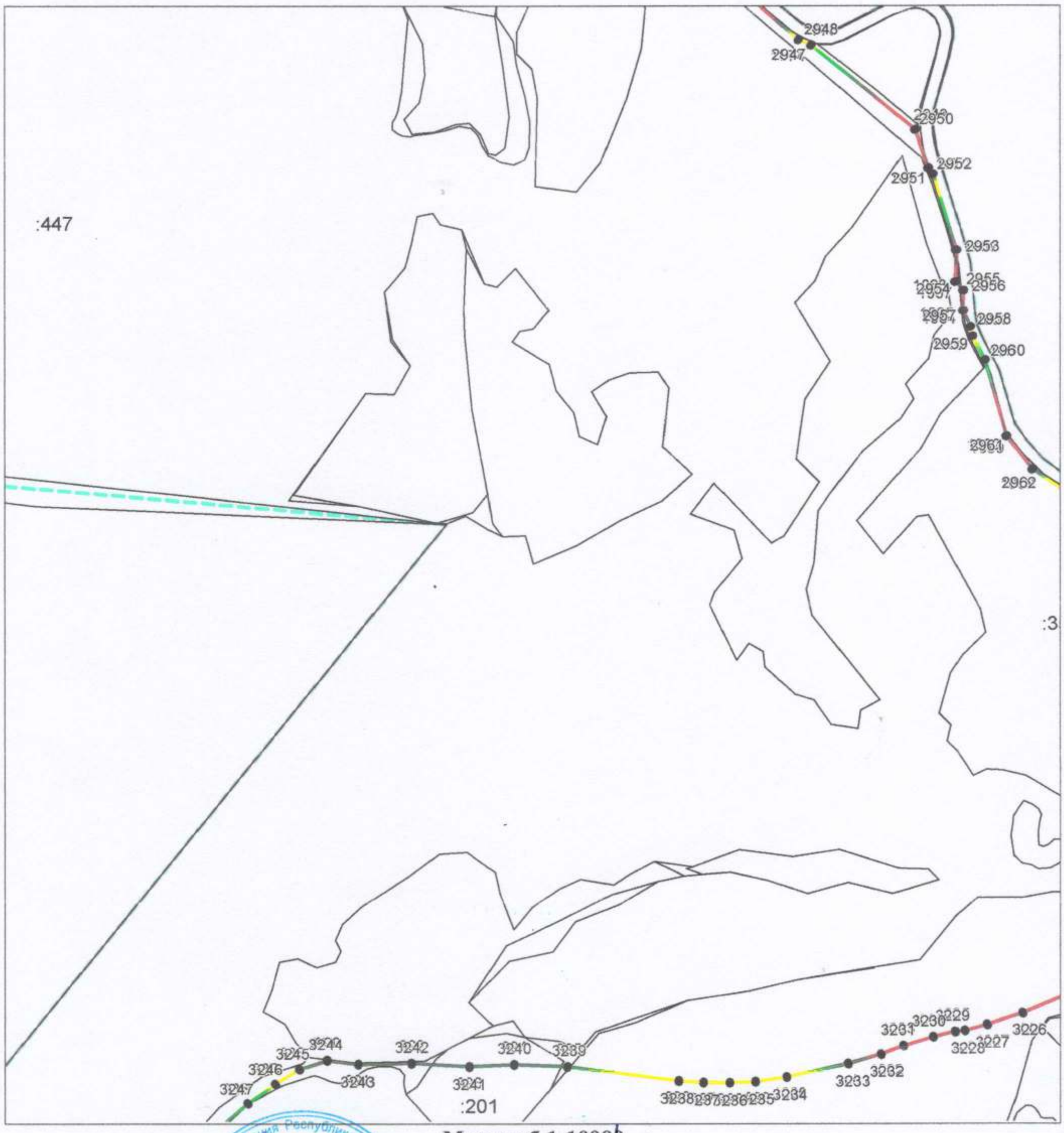

Масштаб 1:10000

Используемые условные знаки и обозначения приведены на отдельной странице в конце раздела.

Подпись _____ *Мамгетова Р. Р.* Дата *17 ноября 2019 г.*

Место для оттиска печати (при наличии) лица, составившего описание местоположения границ объекта

ОПИСАНИЕ МЕСТОПОЛОЖЕНИЯ ГРАНИЦ

Публичный сервитут Государственному бюджетному учреждению Республики Адыгея «Стройзаказчик» для строительства и размещения объекта «Туристско-рекреационный кластер «Ворота Лаго-Наки» Республики Адыгея

(наименование объекта, местоположение границ которого описано)

План границ объекта

Выносной лист №26

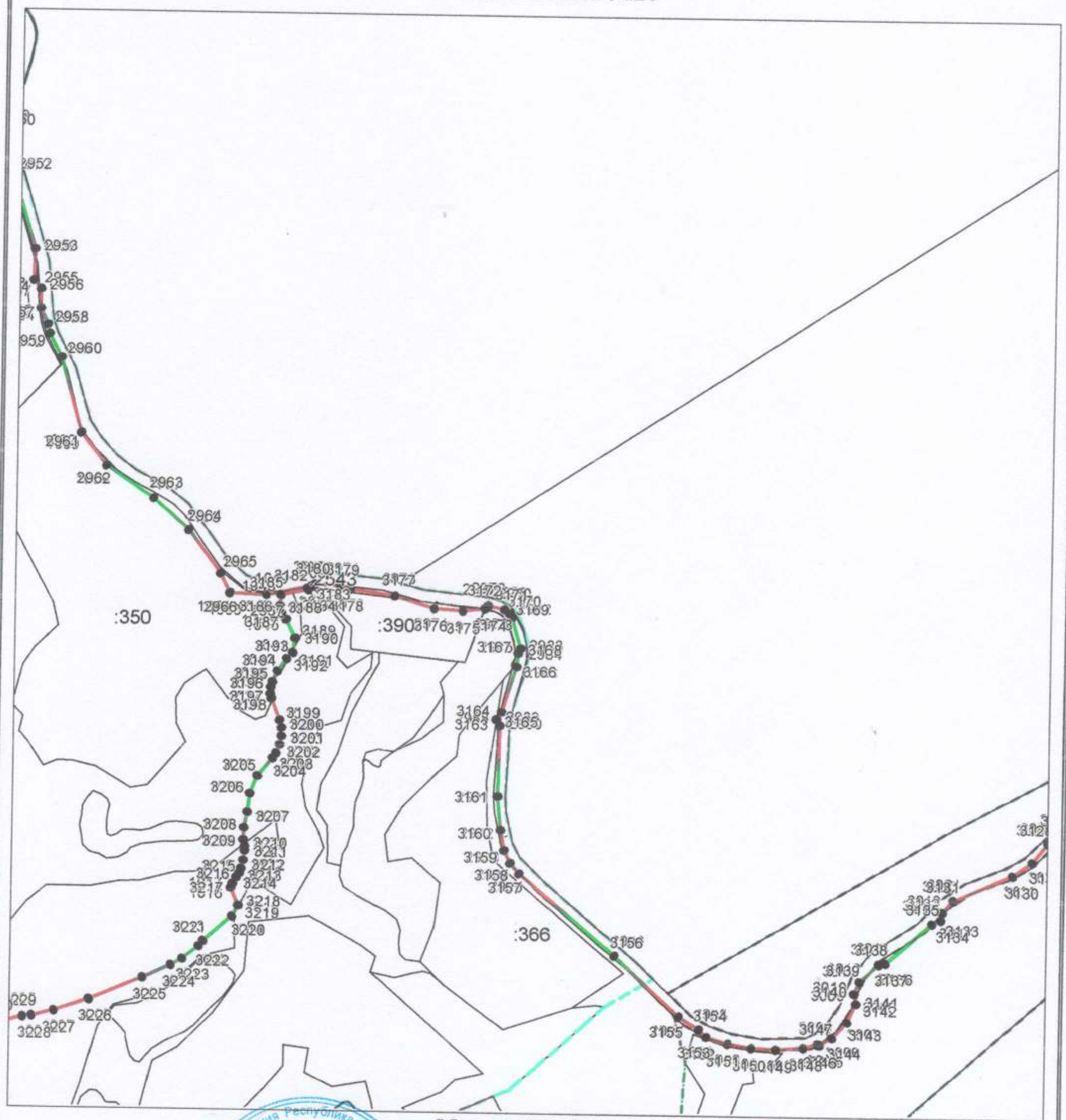

Масштаб 1:10000

Используемые условные знаки и обозначения приведены на отдельной странице в конце раздела.

Подпись *Мамгетова Р. Р.* Дата *17 ноября 2019 г.*

Место для оттиска печати (при наличии) лица, составившего описание местоположения границ объекта

ОПИСАНИЕ МЕСТОПОЛОЖЕНИЯ ГРАНИЦ

Публичный сервитут Государственному бюджетному учреждению Республики Адыгея «Стройзаказчик» для строительства и размещения объекта «Туристско-рекреационный кластер «Ворота Лаго-Наки» Республики Адыгея

(наименование объекта, местоположение границ которого описано)

План границ объекта

Выносной лист №27

Масштаб 1:10000

Используемые условные знаки и обозначения приведены на отдельной странице в конце раздела.

Подпись _____ *Мамгетова Р. Р.* Дата *17 ноября 2019 г.*

Место для оттиска печати (при наличии) лица, составившего описание местоположения границ объекта

ОПИСАНИЕ МЕСТОПОЛОЖЕНИЯ ГРАНИЦ

Публичный сервитут Государственному бюджетному учреждению Республики Адыгея «Стройзаказчик» для строительства и размещения объекта «Туристско-рекреационный кластер «Ворота Лаго-Наки» Республики Адыгея

(наименование объекта, местоположение границ которого описано)

План границ объекта

Выносной лист №28



Масштаб 1:10000

Используемые условные знаки и обозначения приведены на отдельной странице в конце раздела.

Подпись _____ *Мамеетова Р. Р.* Дата *17 ноября 2019 г.*

Место для оттиска печати (при наличии) лица, составившего описание местоположения границ объекта

ОПИСАНИЕ МЕСТОПОЛОЖЕНИЯ ГРАНИЦ

Публичный сервитут Государственному бюджетному учреждению Республики Адыгея «Стройзаказчик» для строительства и размещения объекта «Туристско-рекреационный кластер «Ворота Лаго-Наки» Республики Адыгея

(наименование объекта, местоположение границ которого описано)

План границ объекта

Выносной лист №29

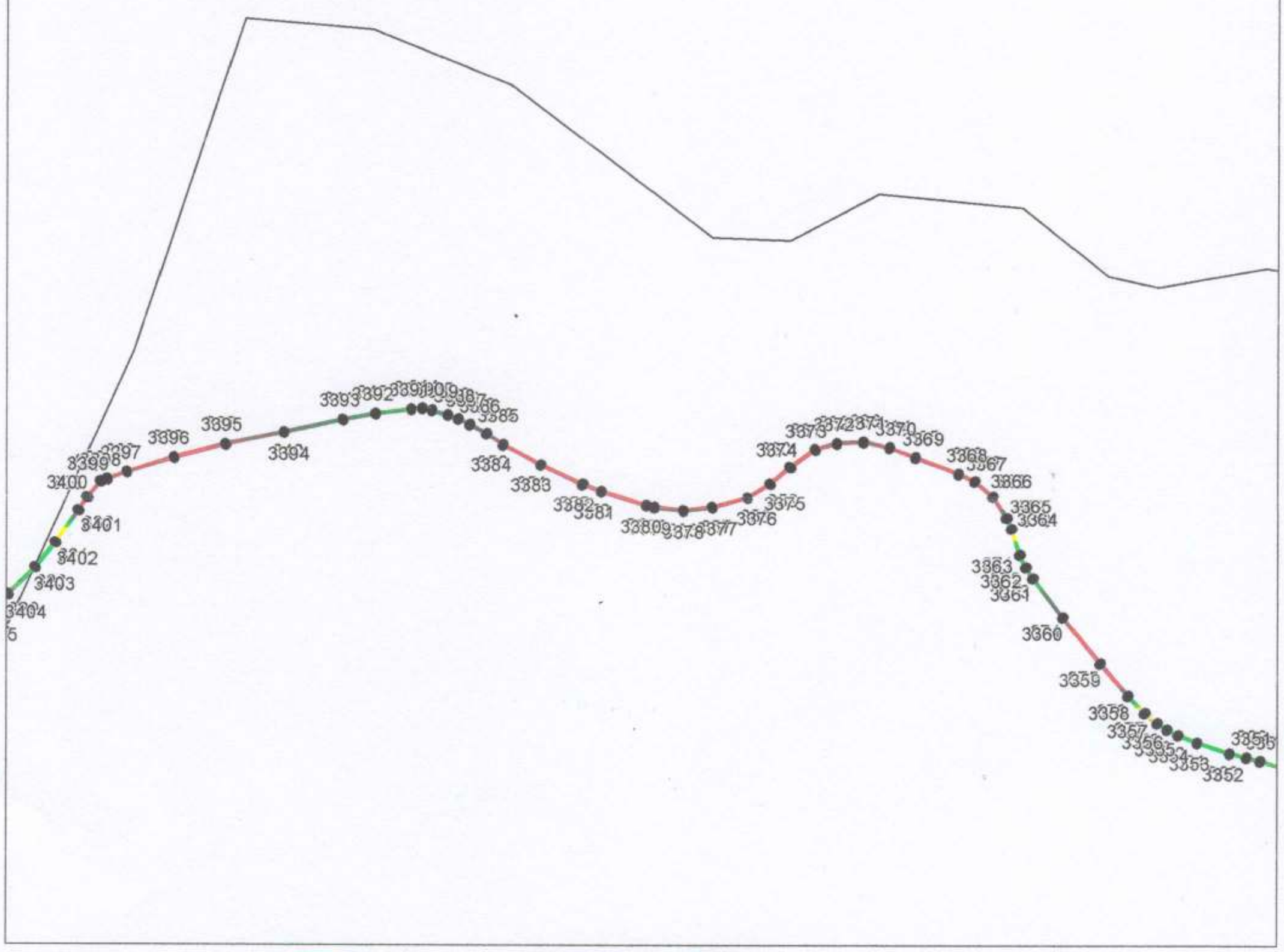

Масштаб 1:10000

Используемые условные знаки и обозначения приведены на отдельной странице в конце раздела.

Подпись *Мамгетова Р. Р.* Дата *17 ноября 2019 г.*

Место для оттиска печати (при наличии) лица, составившего описание местоположения границ объекта

ОПИСАНИЕ МЕСТОПОЛОЖЕНИЯ ГРАНИЦ

Публичный сервитут Государственному бюджетному учреждению Республики Адыгея «Стройзаказчик» для строительства и размещения объекта «Туристско-рекреационный кластер «Ворота Лаго-Наки» Республики Адыгея

(наименование объекта, местоположение границ которого описано)

План границ объекта

Выносной лист №30

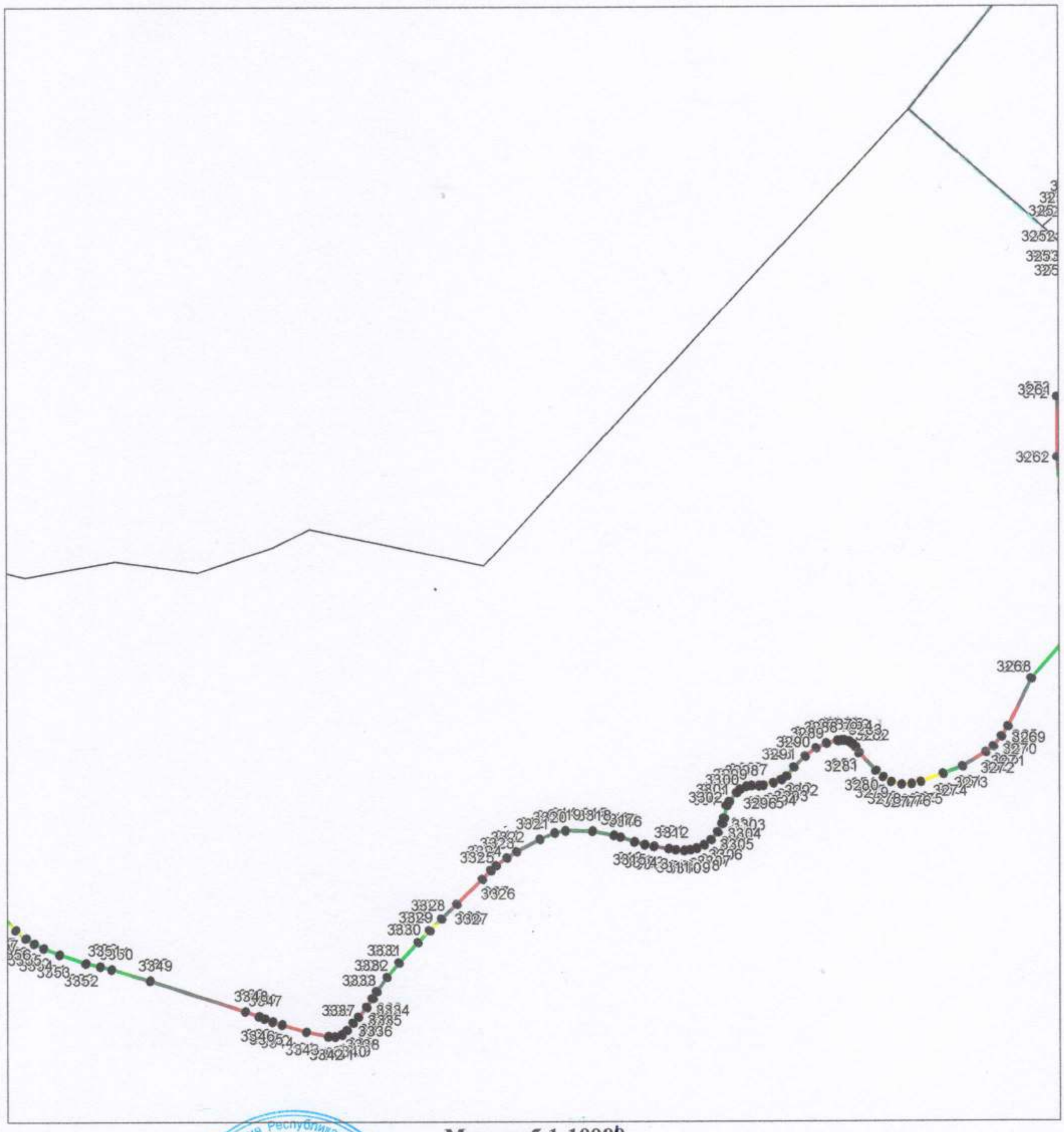

Масштаб 1:10000

Используемые условные знаки и обозначения приведены на отдельной странице в конце раздела.

Подпись _____ *Мамгетова Р. Р.* Дата *17 ноября 2019 г.*

Место для оттиска печати (при наличии) лица, составившего описание местоположения границ объекта

ОПИСАНИЕ МЕСТОПОЛОЖЕНИЯ ГРАНИЦ

Публичный сервитут Государственному бюджетному учреждению Республики Адыгея «Стройзаказчик» для строительства и размещения объекта «Туристско-рекреационный кластер «Ворота Лаго-Наки» Республики Адыгея

(наименование объекта, местоположение границ которого описано)

План границ объекта

Выносной лист №31

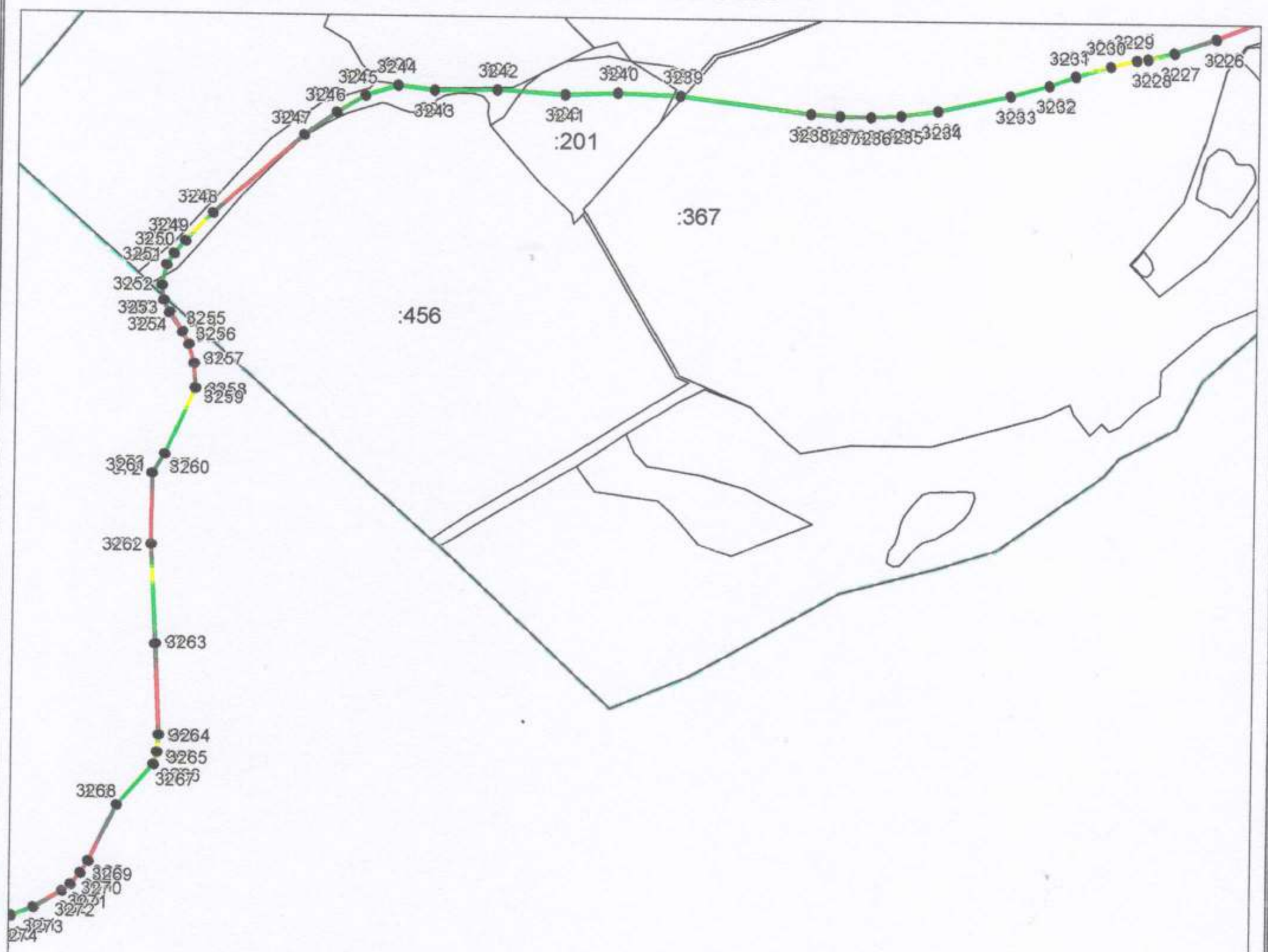

Масштаб 1:10000

Используемые условные знаки и обозначения приведены на отдельной странице в конце раздела.

Подпись _____ *Мамгетова Р. Р.* Дата *17 ноября 2019 г.*

Место для оттиска печати (при наличии) лица, составившего описание местоположения границ объекта

ОПИСАНИЕ МЕСТОПОЛОЖЕНИЯ ГРАНИЦ

Публичный сервитут Государственному бюджетному учреждению Республики Адыгея «Стройзаказчик» для строительства и размещения объекта «Туристско-рекреационный кластер «Ворота Лаго-Наки» Республики Адыгея

(наименование объекта, местоположение границ которого описано)

План границ объекта

Выносной лист №32

Масштаб 1:10000

Используемые условные знаки и обозначения приведены на отдельной странице в конце раздела.

Подпись _____ *Мамгетова Р. Р.* Дата *17 ноября 2019 г.*

Место для оттиска печати (при наличии) лица, составившего описание местоположения границ объекта

ОПИСАНИЕ МЕСТОПОЛОЖЕНИЯ ГРАНИЦ

Публичный сервитут Государственному бюджетному учреждению Республики Адыгея «Стройзаказчик» для строительства и размещения объекта «Туристско-рекреационный кластер «Ворота Лаго-Наки» Республики Адыгея

(наименование объекта, местоположение границ которого описано)

План границ объекта

Выносной лист №33

Масштаб 1:10000

Используемые условные знаки и обозначения приведены на отдельной странице в конце раздела.

Подпись _____ *Мамгетова Р. Р.* Дата *17 ноября 2019 г.*

Место для оттиска печати (при наличии) лица, составившего описание местоположения границ объекта

ОПИСАНИЕ МЕСТОПОЛОЖЕНИЯ ГРАНИЦ

Публичный сервитут Государственному бюджетному учреждению Республики Адыгея «Стройзаказчик» для строительства и размещения объекта «Туристско-рекреационный кластер «Ворота Лаго-Наки» Республики Адыгея

(наименование объекта, местоположение границ которого описано)

План границ объекта

Выносной лист №34

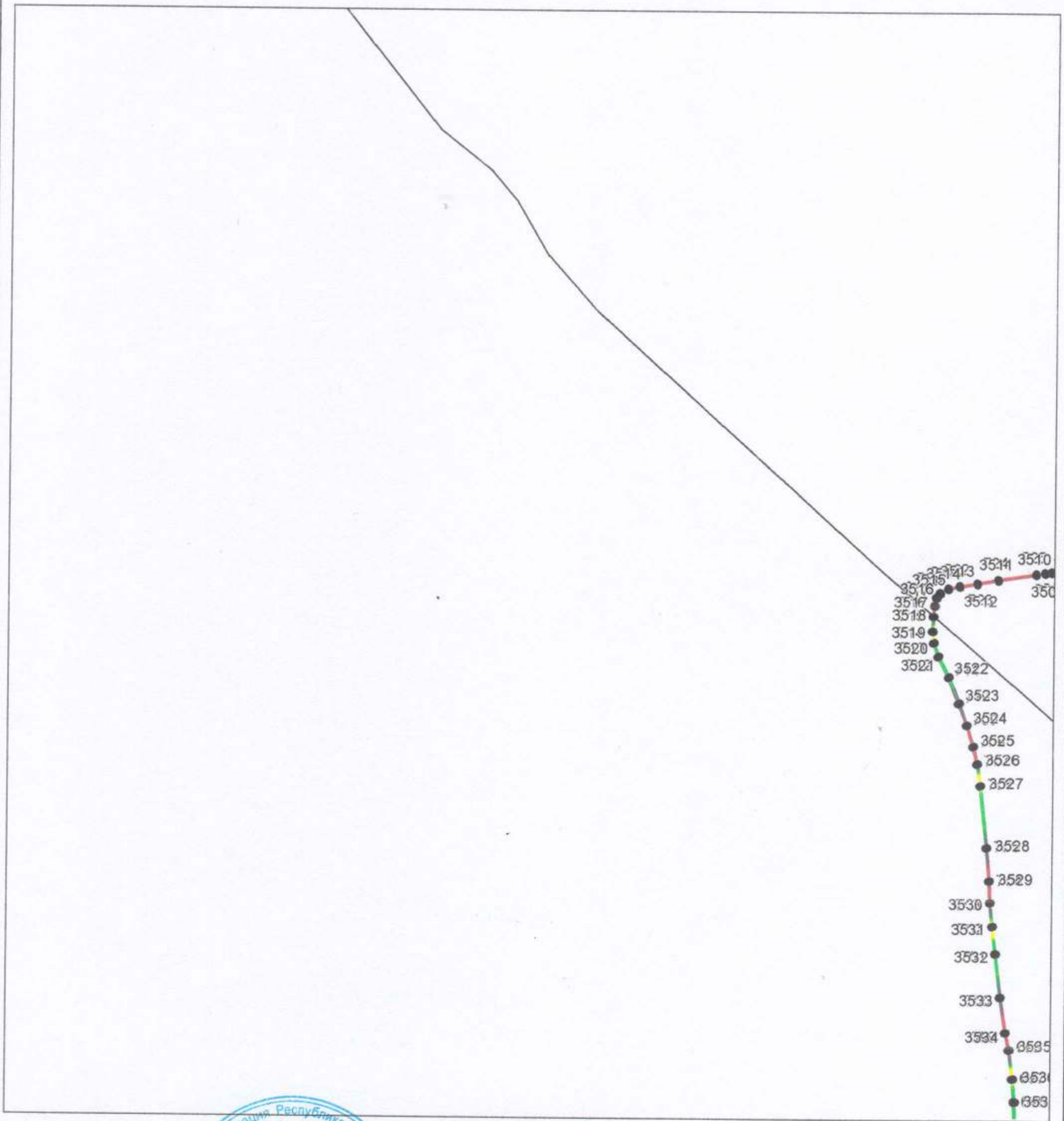

Масштаб 1:10000

Используемые условные знаки и обозначения приведены на отдельной странице в конце раздела.

Подпись *Мамгетова Р. Р.* Дата *17 ноября 2019 г.*

Место для оттиска печати (при наличии) лица, составившего описание местоположения границ объекта

ОПИСАНИЕ МЕСТОПОЛОЖЕНИЯ ГРАНИЦ

Публичный сервитут Государственному бюджетному учреждению Республики Адыгея «Стройзаказчик» для строительства и размещения объекта «Туристско-рекреационный кластер «Ворота Лаго-Наки» Республики Адыгея

(наименование объекта, местоположение границ которого описано)

План границ объекта

Выносной лист №35

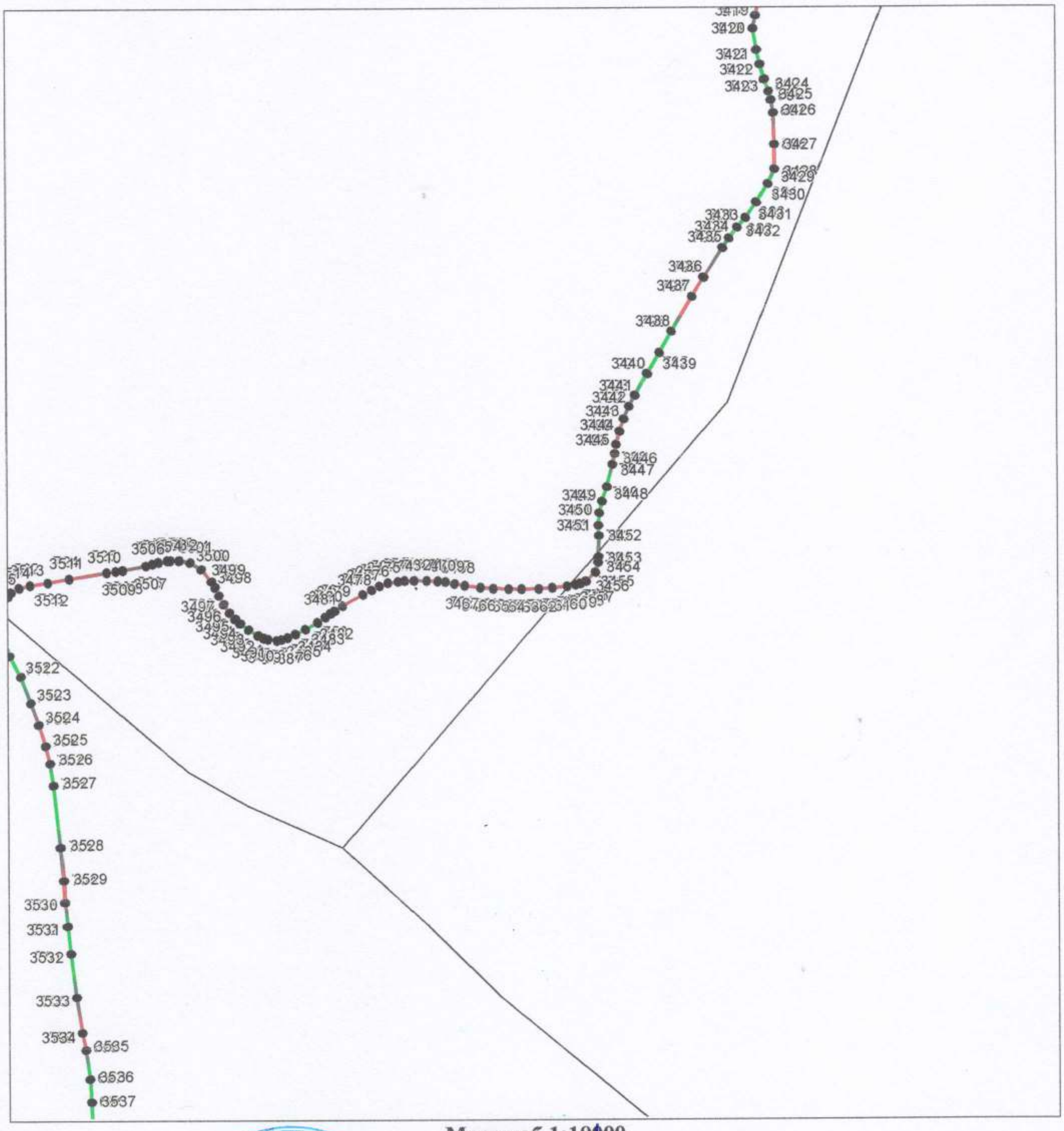

Масштаб 1:10000

Используемые условные знаки и обозначения приведены на отдельной странице в конце раздела.

Подпись *Мамгетова Р. Р.* Дата *17 ноября 2019 г.*

Место для оттиска печати (при наличии) лица, составившего описание местоположения границ объекта

ОПИСАНИЕ МЕСТОПОЛОЖЕНИЯ ГРАНИЦ

Публичный сервитут Государственному бюджетному учреждению Республики Адыгея «Стройзаказчик» для строительства и размещения объекта «Туристско-рекреационный кластер «Ворота Лаго-Наки» Республики Адыгея

(наименование объекта, местоположение границ которого описано)

План границ объекта

Выносной лист №36

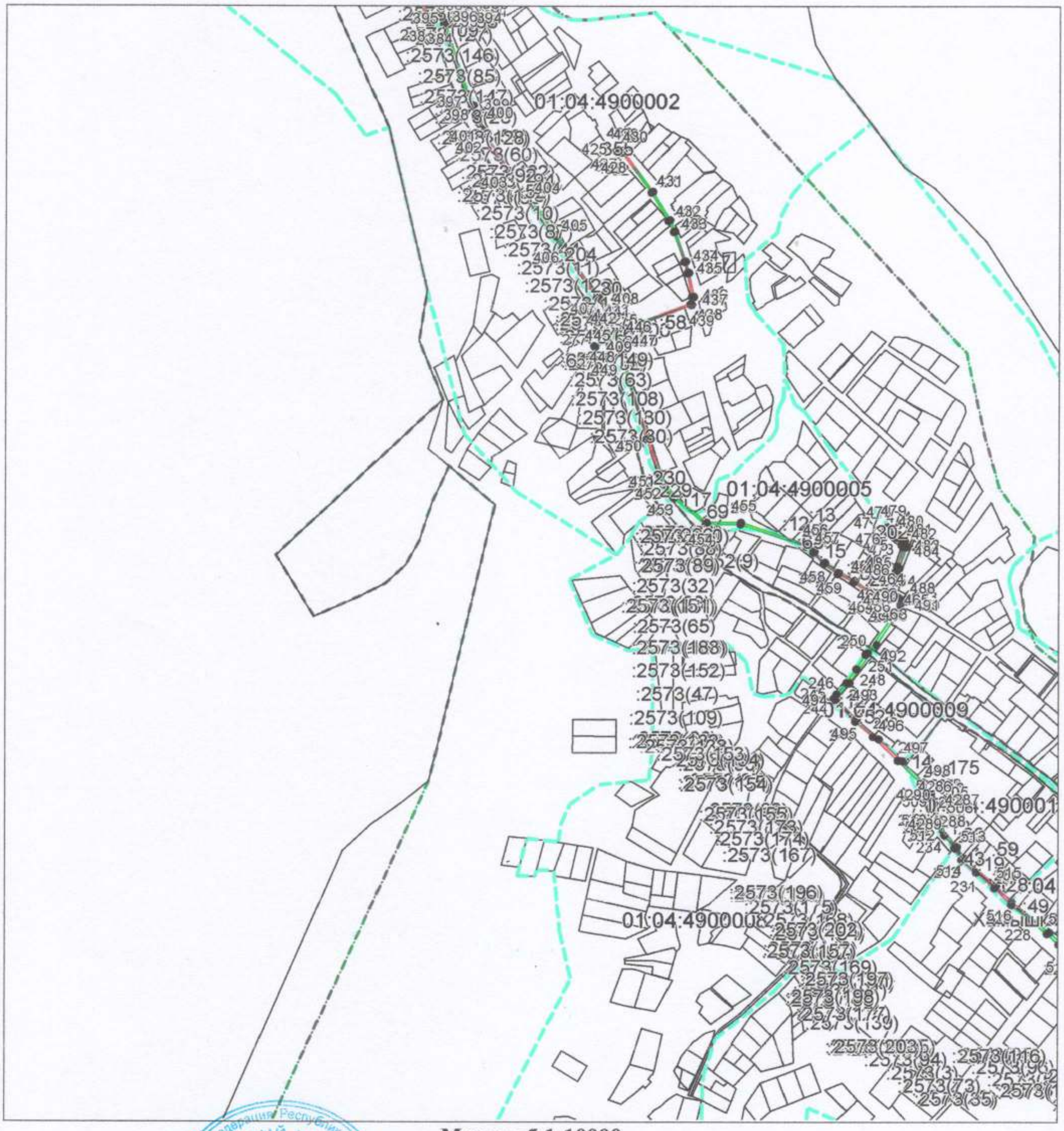

Масштаб 1:10000

Используемые условные знаки и обозначения приведены на отдельной странице в конце раздела.

Подпись _____ *Мамгетова Р. Р.* Дата *17 ноября 2019 г.*

Место для оттиска печати (при наличии) лица, составившего описание местоположения границ объекта

ОПИСАНИЕ МЕСТОПОЛОЖЕНИЯ ГРАНИЦ

Публичный сервитут Государственному бюджетному учреждению Республики Адыгея «Стройзаказчик» для строительства и размещения объекта «Туристско-рекреационный кластер «Ворота Лаго-Наки» Республики Адыгея

(наименование объекта, местоположение границ которого описано)

План границ объекта

Выносной лист №37

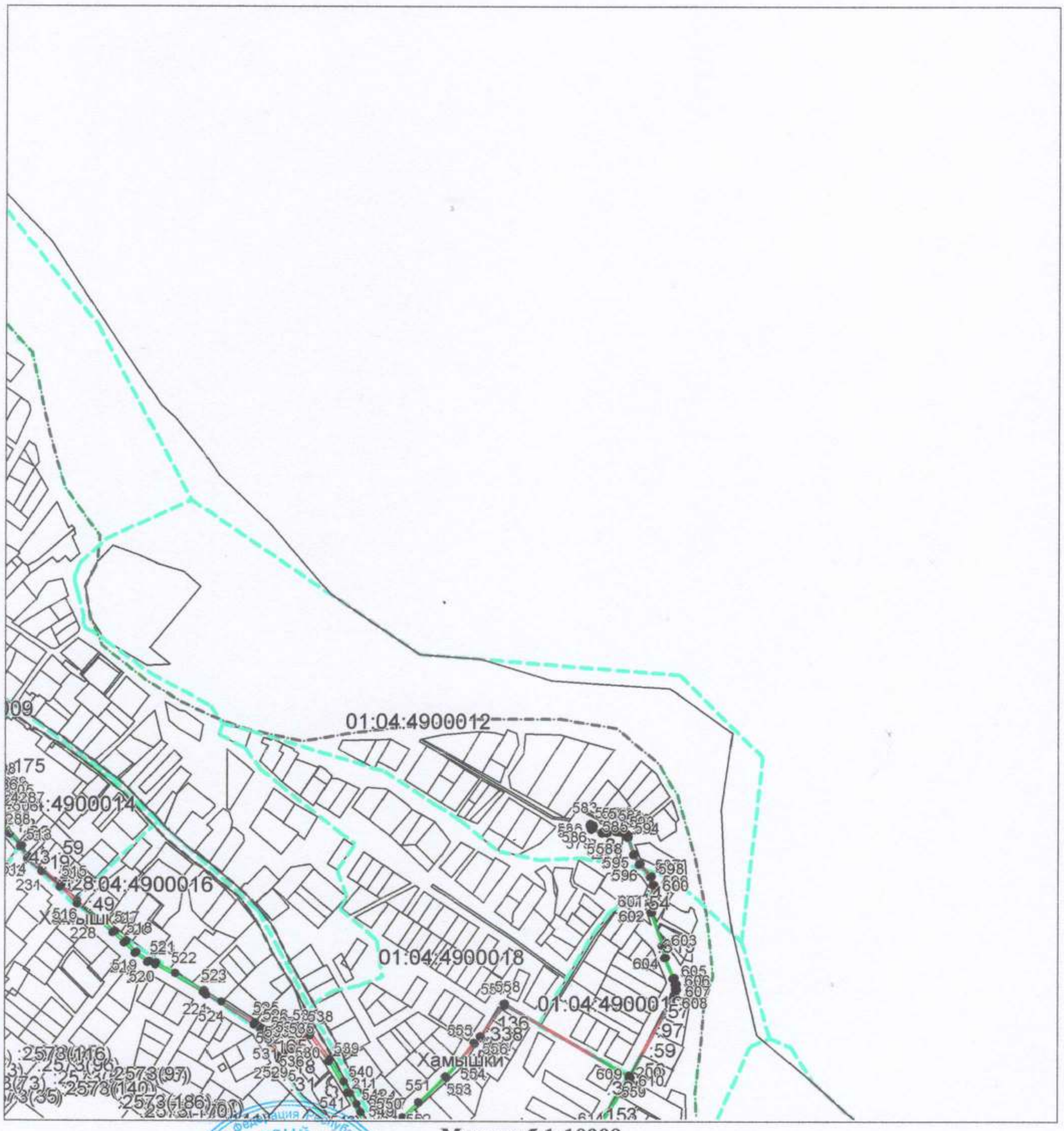

Масштаб 1:10000,

Используемые условные знаки и обозначения приведены на отдельной странице в конце раздела.

Подпись _____ *Мамгетова Р. Р.* Дата *17 ноября 2019 г.*

Место для оттиска печати (при наличии) лица, составившего описание местоположения границ объекта

ОПИСАНИЕ МЕСТОПОЛОЖЕНИЯ ГРАНИЦ

Публичный сервитут Государственному бюджетному учреждению Республики Адыгея «Стройзаказчик» для строительства и размещения объекта «Туристско-рекреационный кластер «Ворота Лаго-Наки» Республики Адыгея

(наименование объекта, местоположение границ которого описано)

План границ объекта

Выносной лист №38

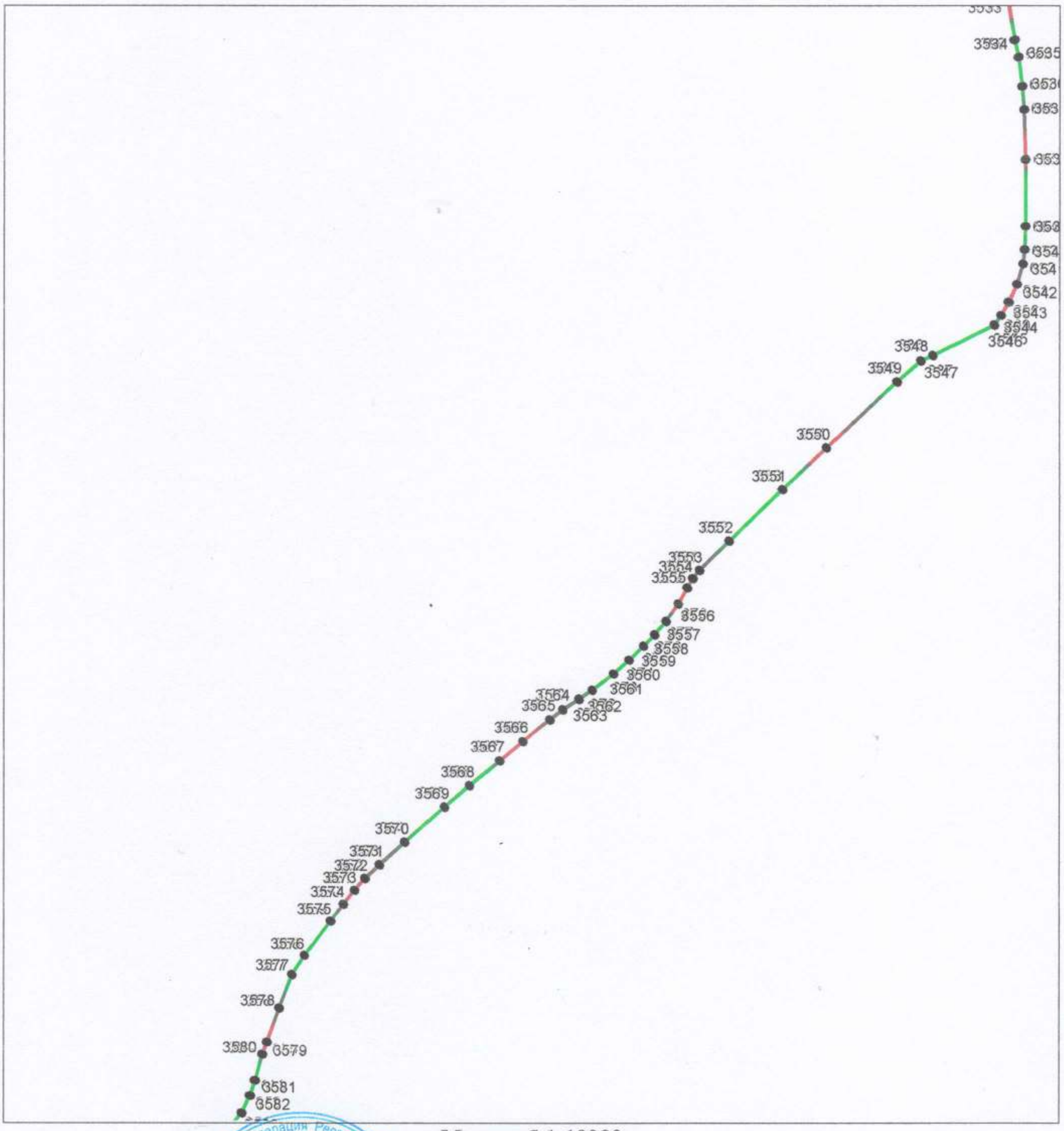

Масштаб 1:1000

Используемые условные знаки и обозначения приведены на отдельной странице в конце раздела.

Подпись *Мамгетова Р. Р.* Дата *17 ноября 2019 г.*

Место для оттиска печати (при наличии) лица, составившего описание местоположения границ объекта

ОПИСАНИЕ МЕСТОПОЛОЖЕНИЯ ГРАНИЦ

Публичный сервитут Государственному бюджетному учреждению Республики Адыгея «Стройзаказчик» для строительства и размещения объекта «Туристско-рекреационный кластер «Ворота Лаго-Наки» Республики Адыгея

(наименование объекта, местоположение границ которого описано)

План границ объекта

Выносной лист №39

Масштаб 1:10000

Используемые условные знаки и обозначения приведены на отдельной странице в конце раздела.

Подпись *Мамгетова Р. Р.* Дата *17 ноября 2019 г.*

Место для оттиска печати (при наличии) лица, составившего описание местоположения границ объекта

ОПИСАНИЕ МЕСТОПОЛОЖЕНИЯ ГРАНИЦ

Публичный сервитут Государственному бюджетному учреждению Республики Адыгея «Стройзаказчик» для строительства и размещения объекта «Туристско-рекреационный кластер «Ворота Лаго-Наки» Республики Адыгея

(наименование объекта, местоположение границ которого описано)

План границ объекта

Выносной лист №40

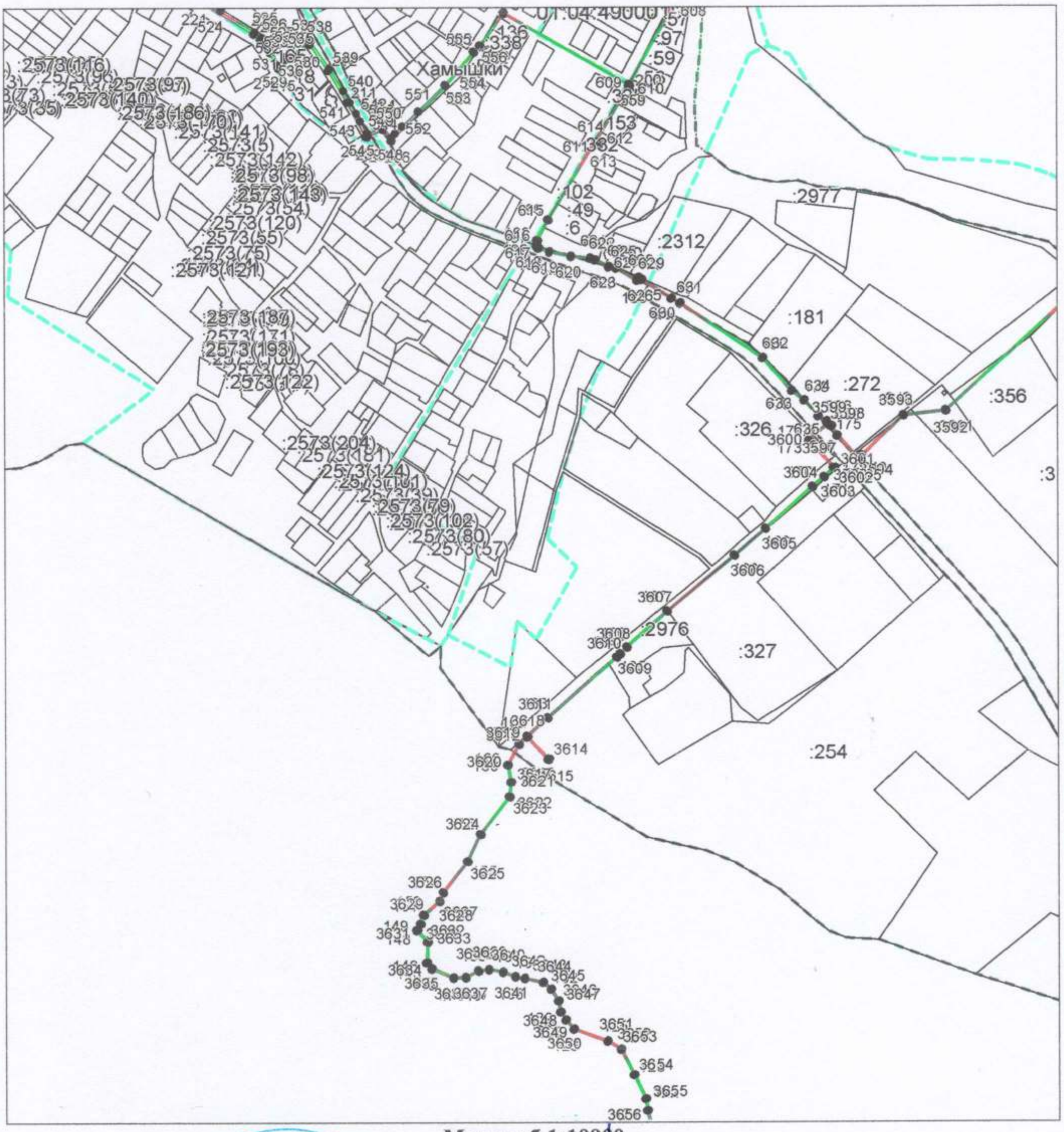

Масштаб 1:10000

Используемые условные знаки и обозначения приведены на отдельной странице в конце раздела.

Подпись _____ *Мамгетова Р. Р.* Дата *17 ноября 2019 г.*

Место для оттиска печати (при наличии) лица, составившего описание местоположения границ объекта

ОПИСАНИЕ МЕСТОПОЛОЖЕНИЯ ГРАНИЦ

Публичный сервитут Государственному бюджетному учреждению Республики Адыгея «Стройзаказчик» для строительства и размещения объекта «Туристско-рекреационный кластер «Ворота Лаго-Наки» Республики Адыгея

(наименование объекта, местоположение границ которого описано)

План границ объекта

Выносной лист №41

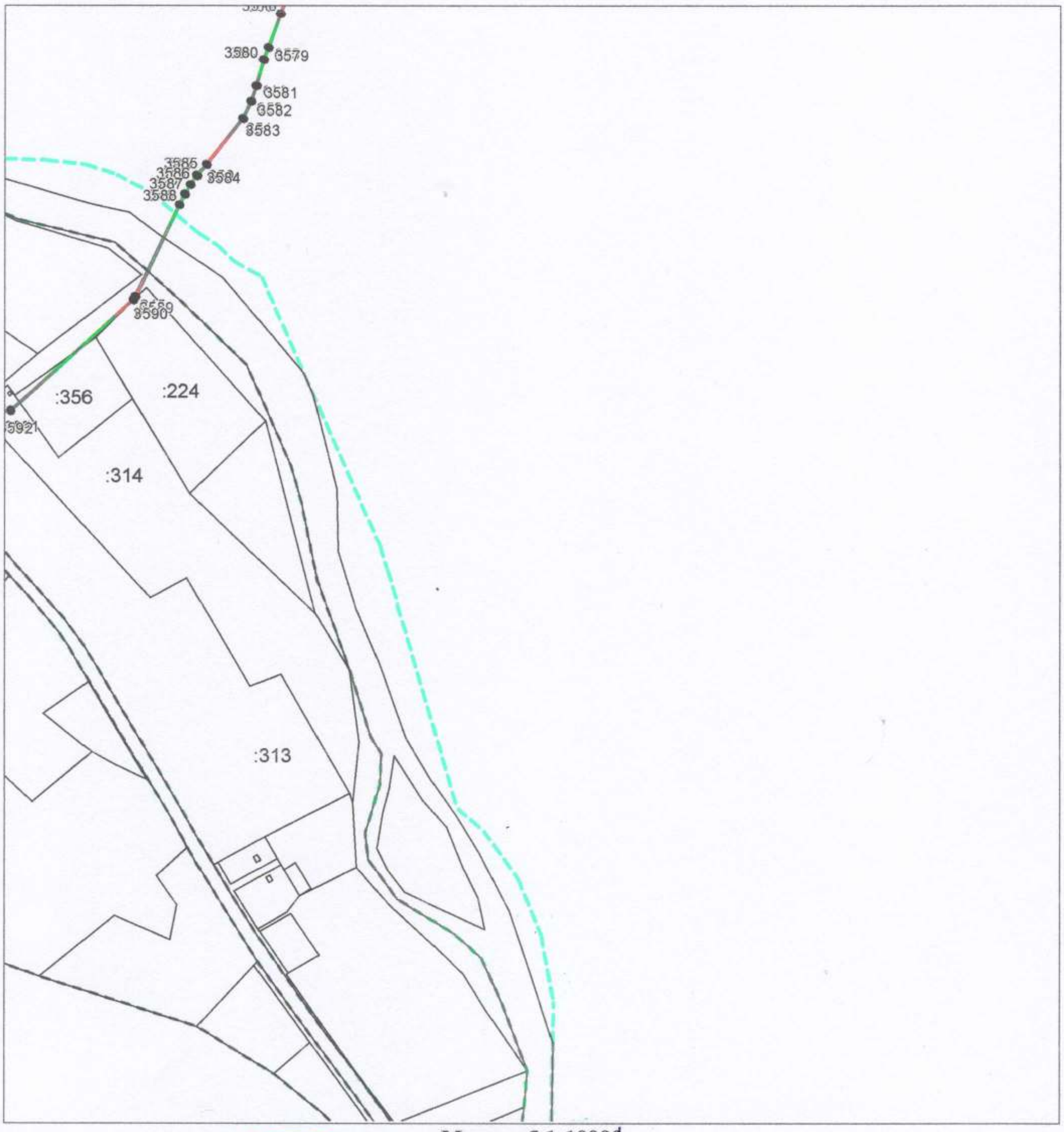

Масштаб 1:10000

Используемые условные знаки и обозначения приведены на отдельной странице в конце раздела.

Подпись _____ *Мамгетова Р. Р.* Дата *17 ноября 2019 г.*

Место для оттиска печати (при наличии) лица, составившего описание местоположения границ объекта

ОПИСАНИЕ МЕСТОПОЛОЖЕНИЯ ГРАНИЦ

Публичный сервитут Государственному бюджетному учреждению Республики Адыгея «Стройзаказчик» для строительства и размещения объекта «Туристско-рекреационный кластер «Ворота Лаго-Наки» Республики Адыгея

(наименование объекта, местоположение границ которого описано)

План границ объекта

Выносной лист №42

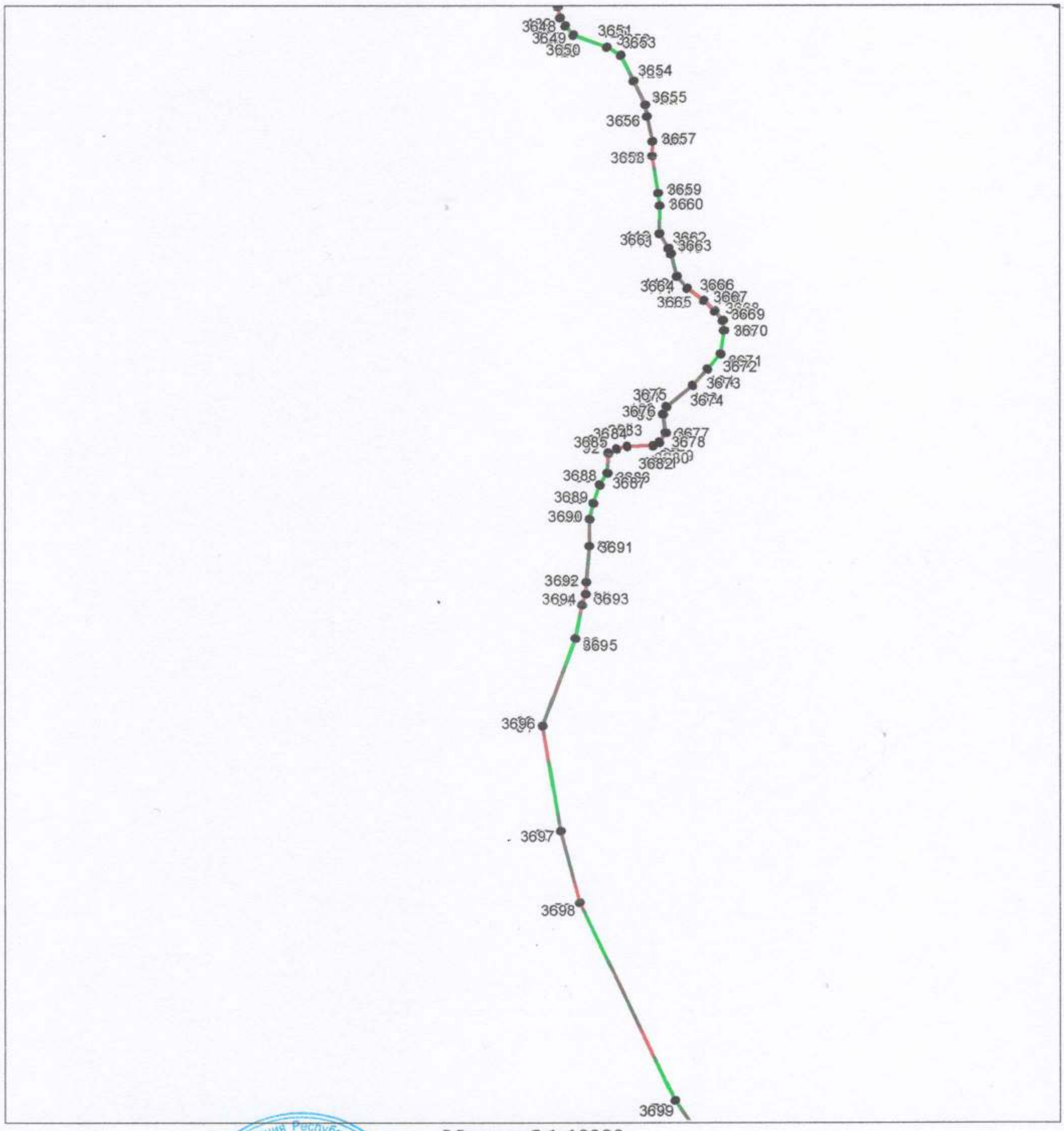

Масштаб 1:10000

Используемые условные знаки и обозначения приведены на отдельной странице в конце раздела.

Подпись *Мамгетова Р. Р.* Дата *17 ноября 2019 г.*

Место для оттиска печати (при наличии) лица, составившего описание местоположения границ объекта

ОПИСАНИЕ МЕСТОПОЛОЖЕНИЯ ГРАНИЦ

Публичный сервитут Государственному бюджетному учреждению Республики Адыгея «Стройзаказчик» для строительства и размещения объекта «Туристско-рекреационный кластер «Ворота Лаго-Наки» Республики Адыгея

(наименование объекта, местоположение границ которого описано)

План границ объекта

Выносной лист №43

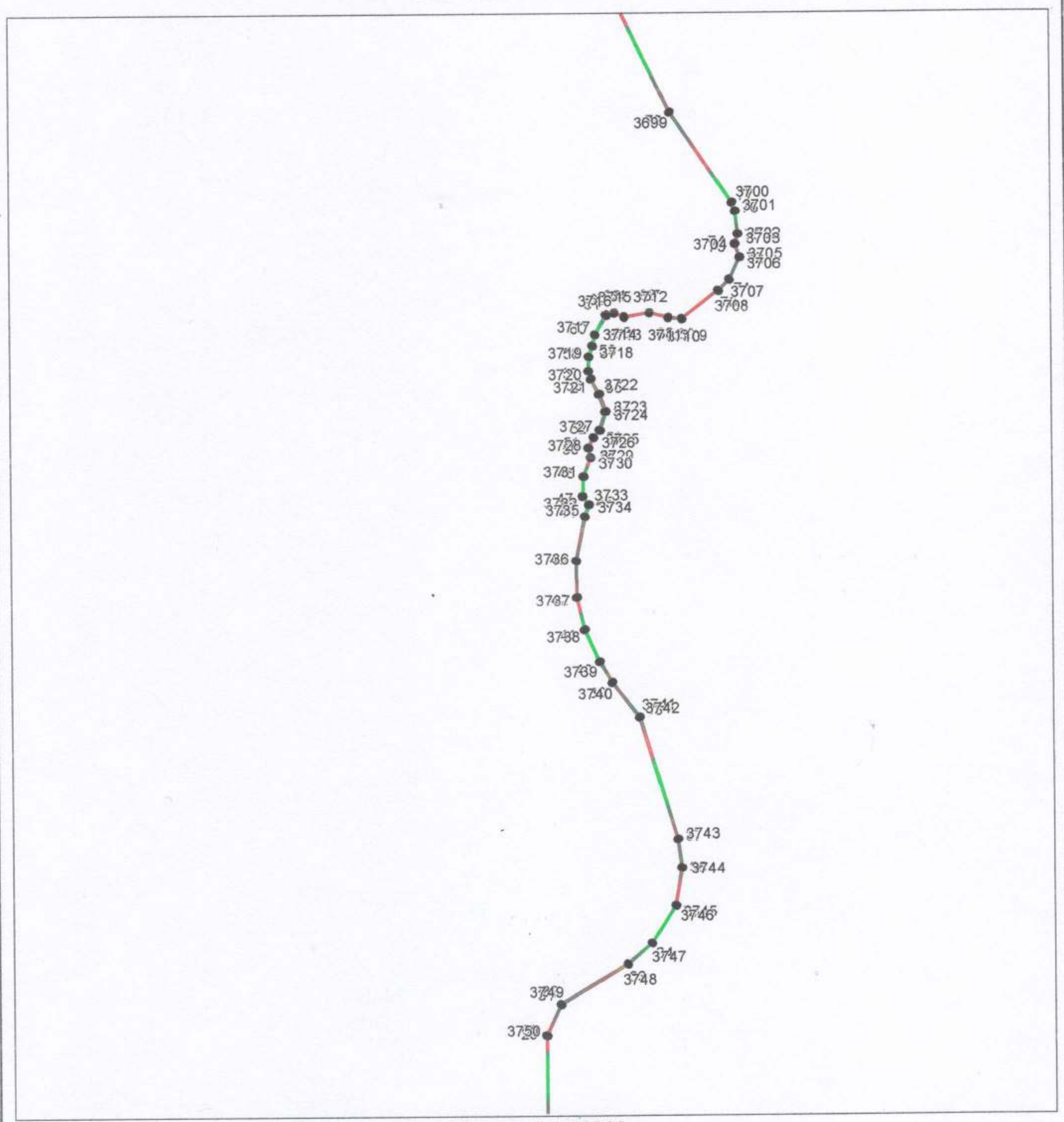

Масштаб 1:10000

Используемые условные знаки и обозначения приведены на отдельной странице в конце раздела.

Подпись *Мамгетова Р. Р.* Дата *17 ноября 2019 г.*

Место для оттиска печати (при наличии) лица, составившего описание местоположения границ объекта

ОПИСАНИЕ МЕСТОПОЛОЖЕНИЯ ГРАНИЦ

Публичный сервитут Государственному бюджетному учреждению Республики Адыгея «Стройзаказчик» для строительства и размещения объекта «Туристско-рекреационный кластер «Ворота Лаго-Наки» Республики Адыгея

(наименование объекта, местоположение границ которого описано)

План границ объекта

Выносной лист №44

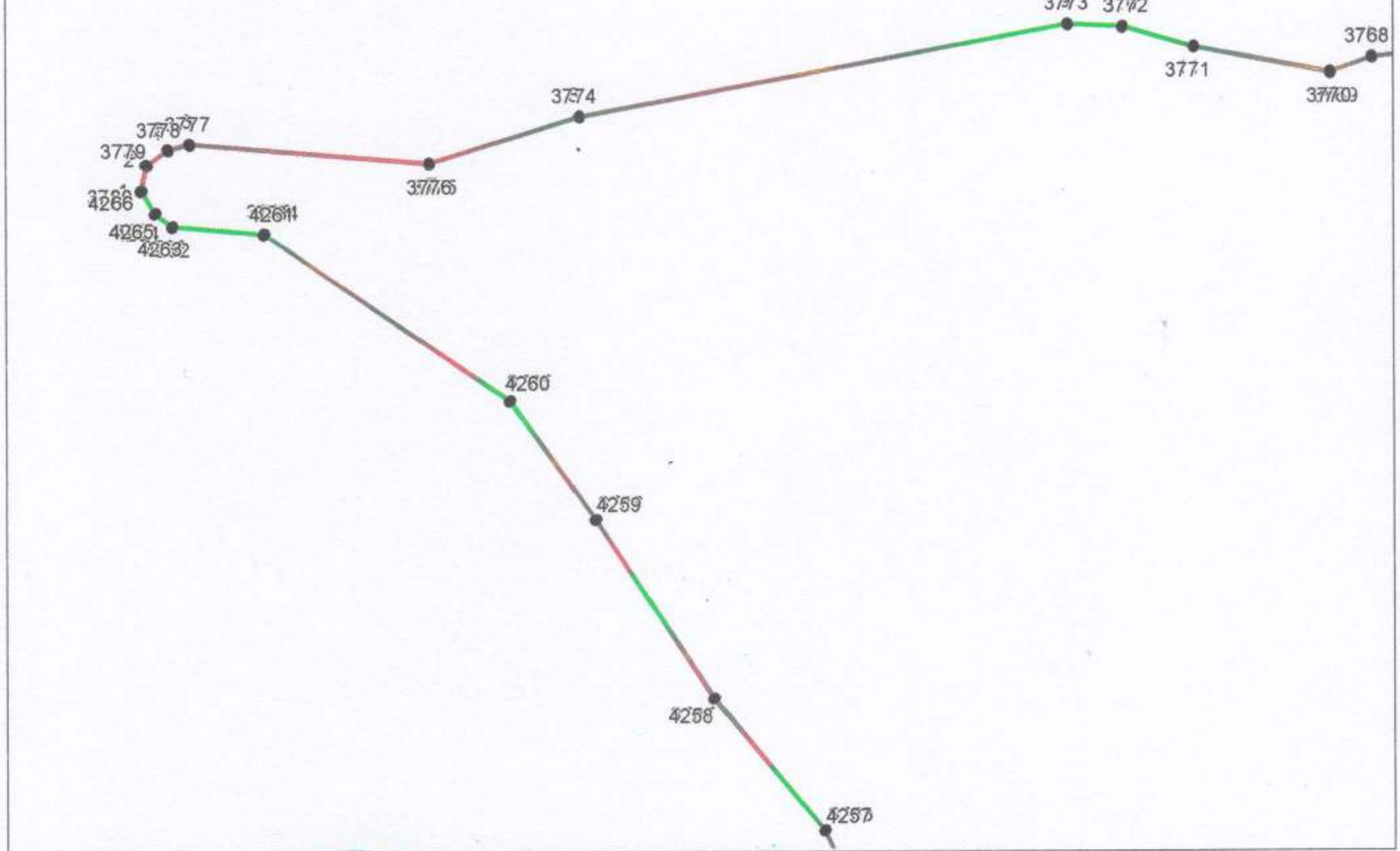

Масштаб 1:10000

Используемые условные знаки и обозначения приведены на отдельной странице в конце раздела.

Подпись _____ *Мамгетова Р. Р.* Дата *17 ноября 2019 г.*

Место для оттиска печати (при наличии) лица, составившего описание местоположения границ объекта

ОПИСАНИЕ МЕСТОПОЛОЖЕНИЯ ГРАНИЦ

Публичный сервитут Государственному бюджетному учреждению Республики Адыгея «Стройзаказчик» для строительства и размещения объекта «Туристско-рекреационный кластер «Ворота Лаго-Наки» Республики Адыгея

(наименование объекта, местоположение границ которого описано)

План границ объекта

Выносной лист №45

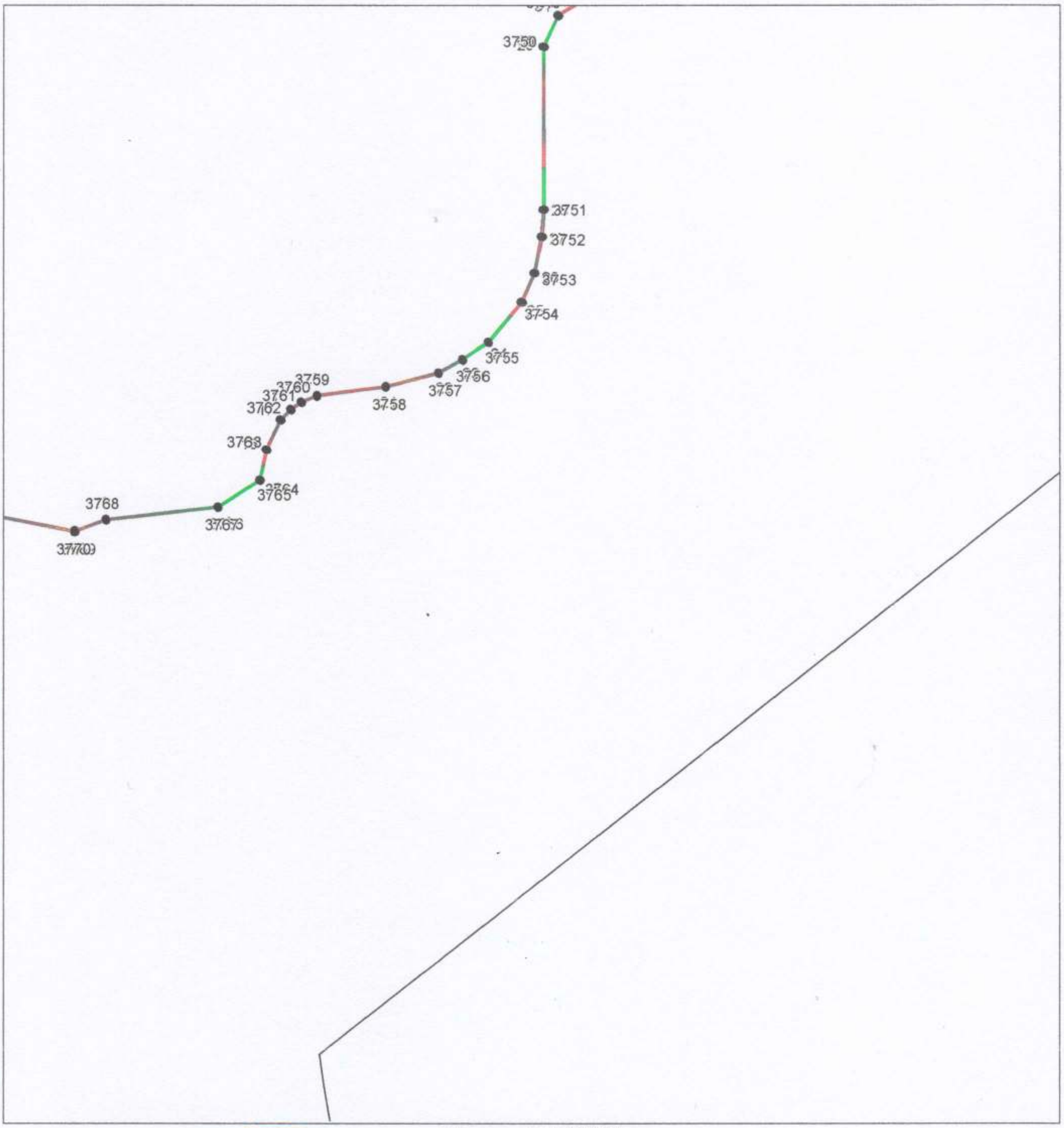

Масштаб 1:10000

Используемые условные знаки и обозначения приведены на отдельной странице в конце раздела.

Подпись _____ *Мамгетова Р. Р.* Дата *17 ноября 2019 г.*

Место для оттиска печати (при наличии) лица, составившего описание местоположения границ объекта

ОПИСАНИЕ МЕСТОПОЛОЖЕНИЯ ГРАНИЦ

Публичный сервитут Государственному бюджетному учреждению Республики Адыгея «Стройзаказчик» для строительства и размещения объекта «Туристско-рекреационный кластер «Ворота Лаго-Наки» Республики Адыгея

(наименование объекта, местоположение границ которого описано)

План границ объекта

Выносной лист №46

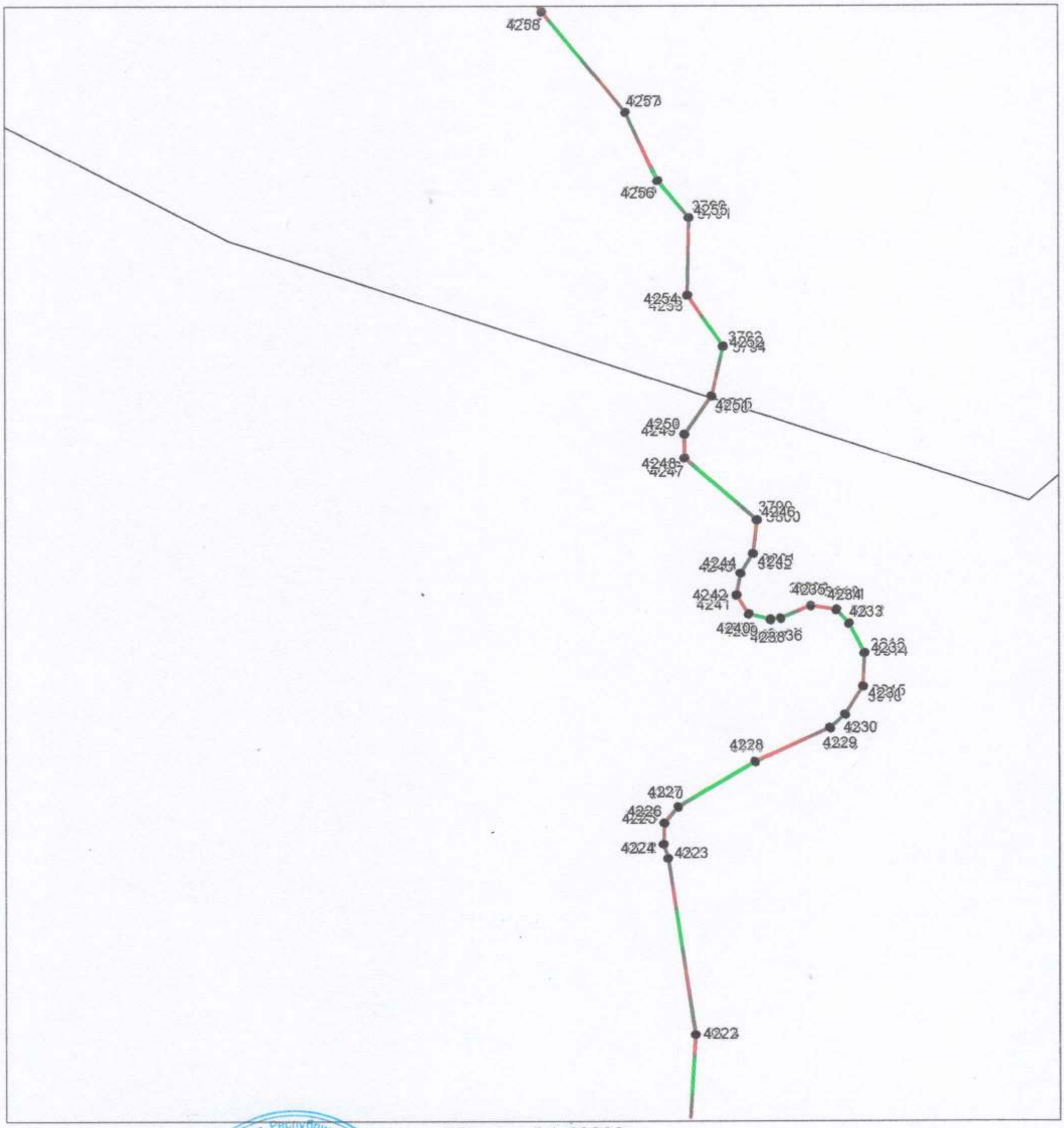

Масштаб 1:10000

Используемые условные знаки и обозначения приведены на отдельной странице в конце раздела.

Подпись _____ *Мамгетова Р. Р.* Дата *17 ноября 2019 г.*

Место для оттиска печати (при наличии) лица, составившего описание местоположения границ объекта

ОПИСАНИЕ МЕСТОПОЛОЖЕНИЯ ГРАНИЦ

Публичный сервитут Государственному бюджетному учреждению Республики Адыгея «Стройзаказчик» для строительства и размещения объекта «Туристско-рекреационный кластер «Ворота Лаго-Наки» Республики Адыгея

(наименование объекта, местоположение границ которого описано)

План границ объекта

Выносной лист №47

Масштаб 1:10000

Используемые условные знаки и обозначения приведены на отдельной странице в конце раздела.

Подпись _____ *Мамгетова Р. Р.* Дата *17 ноября 2019 г.*

Место для оттиска печати (при наличии) лица, составившего описание местоположения границ объекта

ОПИСАНИЕ МЕСТОПОЛОЖЕНИЯ ГРАНИЦ

Публичный сервитут Государственному бюджетному учреждению Республики Адыгея «Стройзаказчик» для строительства и размещения объекта «Туристско-рекреационный кластер «Ворота Лаго-Наки» Республики Адыгея

(наименование объекта, местоположение границ которого описано)

План границ объекта

Выносной лист №48

Масштаб 1:10000

Используемые условные знаки и обозначения приведены на отдельной странице в конце раздела.

Подпись _____ *Мамгетова Р. Р.* Дата *17 ноября 2019 г.*

Место для оттиска печати (при наличии) лица, составившего описание местоположения границ объекта

ОПИСАНИЕ МЕСТОПОЛОЖЕНИЯ ГРАНИЦ

Публичный сервитут Государственному бюджетному учреждению Республики Адыгея «Стройзаказчик» для строительства и размещения объекта «Туристско-рекреационный кластер «Ворота Лаго-Наки» Республики Адыгея

(наименование объекта, местоположение границ которого описано)

План границ объекта

Выносной лист №49

Масштаб 1:10000

Используемые условные знаки и обозначения приведены на отдельной странице в конце раздела.

Подпись *Мамгетова Р. Р.* Дата *17 ноября 2019 г.*

Место для оттиска печати (при наличии) лица, составившего описание местоположения границ объекта

ОПИСАНИЕ МЕСТОПОЛОЖЕНИЯ ГРАНИЦ

Публичный сервитут Государственному бюджетному учреждению Республики Адыгея «Стройзаказчик» для строительства и размещения объекта «Туристско-рекреационный кластер «Ворота Лаго-Наки» Республики Адыгея

(наименование объекта, местоположение границ которого описано)

План границ объекта

Выносной лист №50

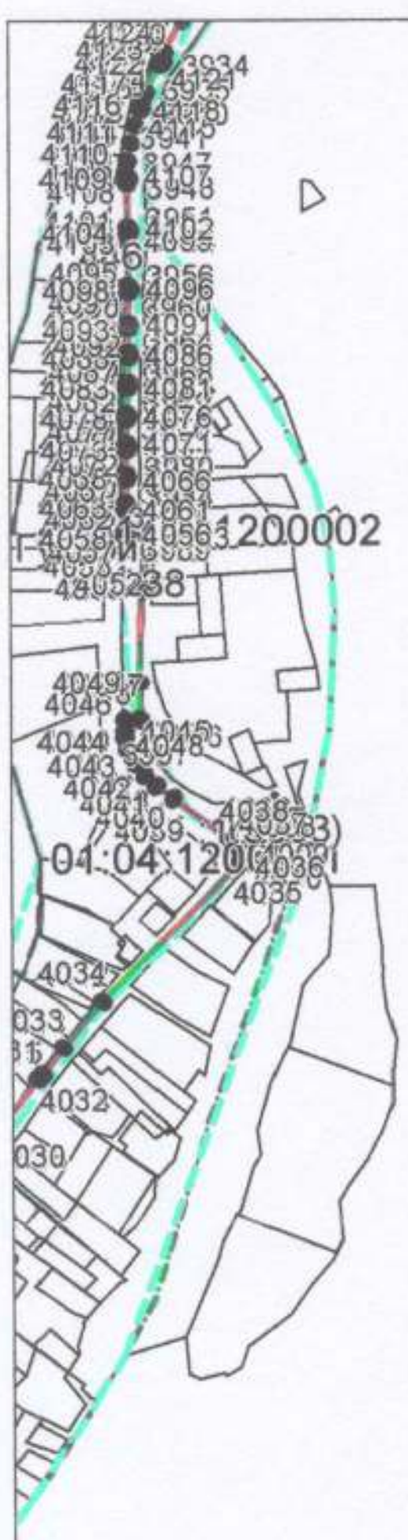

Масштаб 1:10000

Используемые условные знаки и обозначения приведены на отдельной странице в конце раздела.

Подпись _____ *Мамгетова Р. Р.* Дата *17 ноября 2019 г.*

Место для оттиска печати (при наличии) лица, составившего описание местоположения границ объекта